















Legende

FWP Änderung

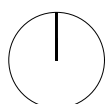
	Allgemeine Wohngebiete		Fließende und stehende Gewässer Zuständigkeitsbereich: WLV = Wildbach- und Lawinenverbauung
	Dorfgebiete		Gerinne
	Sanierungsgebiete NG = Naturgefahren (Hochwasser, Rutschung, Lawinen etc.), IM = Immissionen (Luft, Lärm), AW = Abwasser		Hochspannungsfreileitung bestehend
	Flächen für den fließenden Verkehr Gemeindestraßen/Güterwege/Interessentenwege/Privatwege		Versorgungsanlage von überörtl. Bedeutung bestehend; H = Hochbehälter, WW = Wasserversorgungsanlage
	Land- und forstwirtschaftliche Nutzung im Freiland		Rote Gefahrenzone RW = Wildbach
	Sondernutzung für Energieerzeugungs- und Versorgungsanlage mit zeitlich folgender Nutzung pva = Photovoltaikanlage (Eintrittsvoraussetzung der Folgenutzung lt. Wortlaut)		Gelbe Gefahrenzone GW = Wildbach
			Wasserwirtschaftliche Beschränkung (Quellen-, Brunnenschutzgebiet) mit näherer Gebietseinteilung

0.2 - 0.4 **Bebauungsdichte (min. - max.)**

BZP Änderung

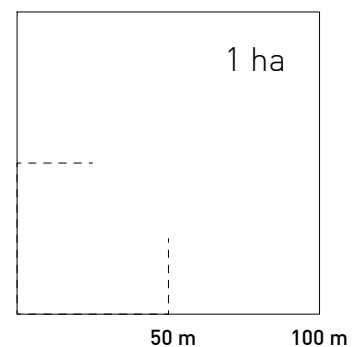
 **Räumliches Leitbild (L)**
fortlaufende Nummer [1], rechtswirksam [r]

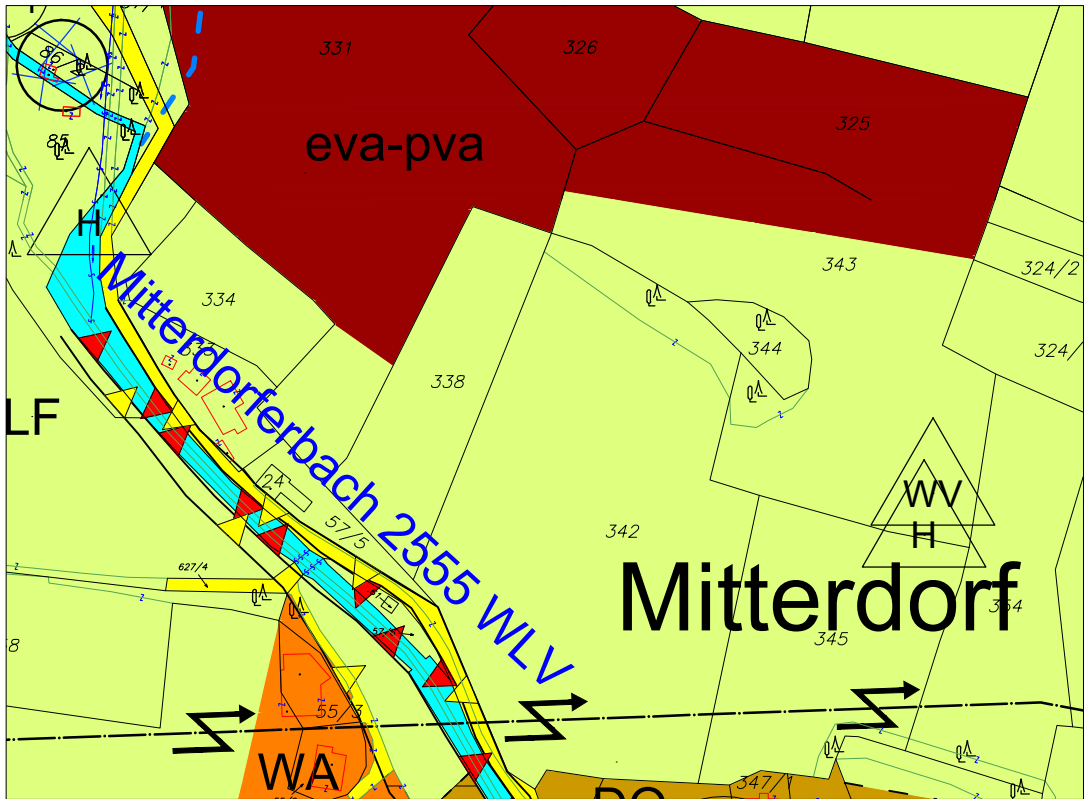
Maßstab und Plangrundlage



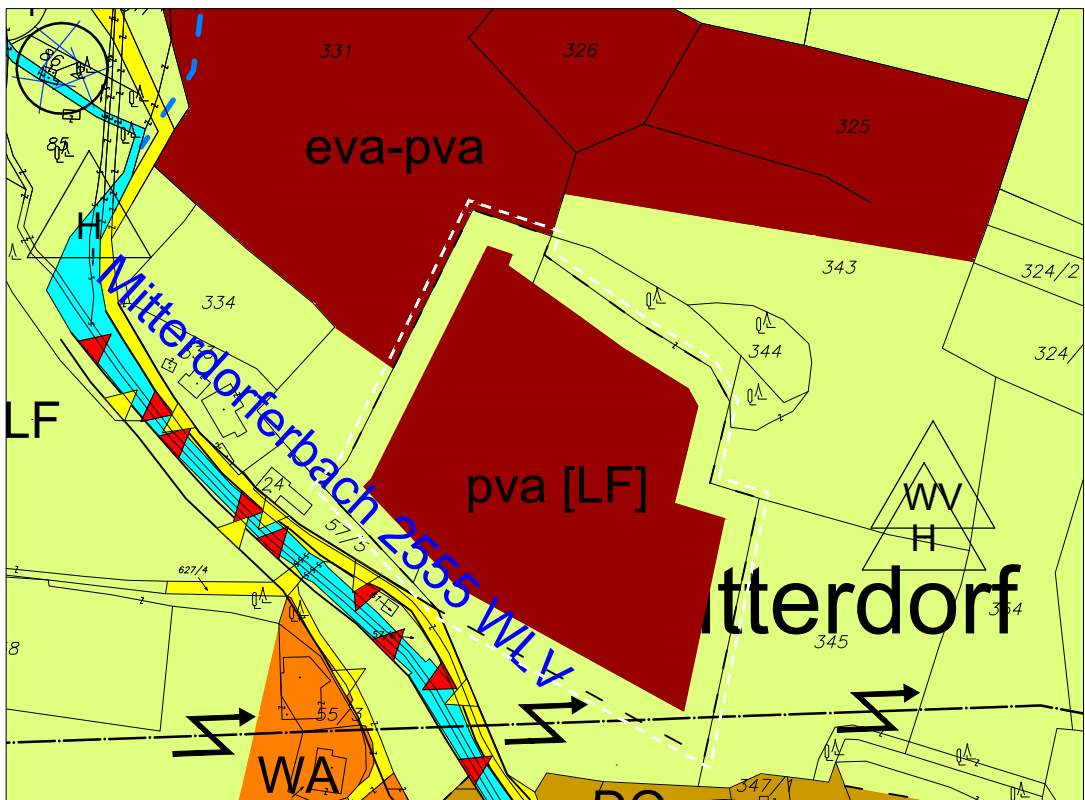
Maßstab
1:2.500

DKM Stand
01/2013





FWP Bestand



FWP Änderung | Entwurf