


Autor

Institution	Gemeinde
Abteilung	Infrastruktur
Straße	Grazer Straße 1
PLZ	8072
Stadt	Fernitz-Mellach
Land	Österreich
Ansprechpartner	
Telefon	+43313552362
E-Mail	

Erstellt mit **DataCollect Webreporter** Version 1.0 am 16.11.2021 11:58:20

Messstelle

Name	Talstrasse
Rtg. kommend (Name)	
Rtg. gehend (Name)	
Vmax StVO	
Kommentar	DSD
Gerätetyp	

Zeitbereich

Startdatum	15.10.2021 10:00
Enddatum	16.11.2021 11:59
Tage	Mo, Di, Mi, Do, Fr, Sa, So
Zeitintervall	60 Minuten
Zeitfenster / Tag	00:00 - 23:59

Geschwindigkeitsklassen [V in km/h]

Zeit	Σ	10	20	30	40	50	60	70	80	90	100	110	>110
00:00-06:00	125	3	4	15	80	23	0	0	0	0	0	0	0
06:00-09:00	662	23	31	125	384	96	3	0	0	0	0	0	0
15:00-19:00	1896	53	94	464	1114	171	0	0	0	0	0	0	0
06:00-22:00	5218	187	284	1188	3012	539	8	0	0	0	0	0	0
00:00-24:00	5464	190	289	1224	3168	584	9	0	0	0	0	0	0

Geschwindigkeitskennzahlen [V in km/h]

DSD SAFETY Erfolg

Vmin	Vavg	Vmax	V15	V50	V85	Vexc %	Vin	Vout	Vred	Vred %
3	32	54	26	34	39	68.8	32	-	-	-

Beschreibungen

Vmin: Minimale Geschwindigkeit
 Vavg: Durchschnittliche Geschwindigkeit
 Vmax: Maximale Geschwindigkeit
 V15: Grenzggeschwindigkeit für die ersten 15% der Fahrzeuge
 V50: Grenzggeschwindigkeit für die ersten 50% der Fahrzeuge


V85: Grenzggeschwindigkeit für die ersten 85% der Fahrzeuge
 Vexc %: Geschwindigkeitsüberschreitung in %
 Vin: Durchschnittliche Eintrittsgeschwindigkeit
 Vout: Durchschnittliche Austrittsgeschwindigkeit
 Vred: Durchschnittliche Reduktion der Geschwindigkeit zwischen Eintritt und Austritt

Autor

Institution	Gemeinde
Abteilung	Infrastruktur
Straße	Grazer Straße 1
PLZ	8072
Stadt	Fernitz-Mellach
Land	Österreich
Ansprechpartner	
Telefon	+43313552362
E-Mail	

Erstellt mit **DataCollect Webreporter** Version 1.0 am 16.11.2021 11:58:21

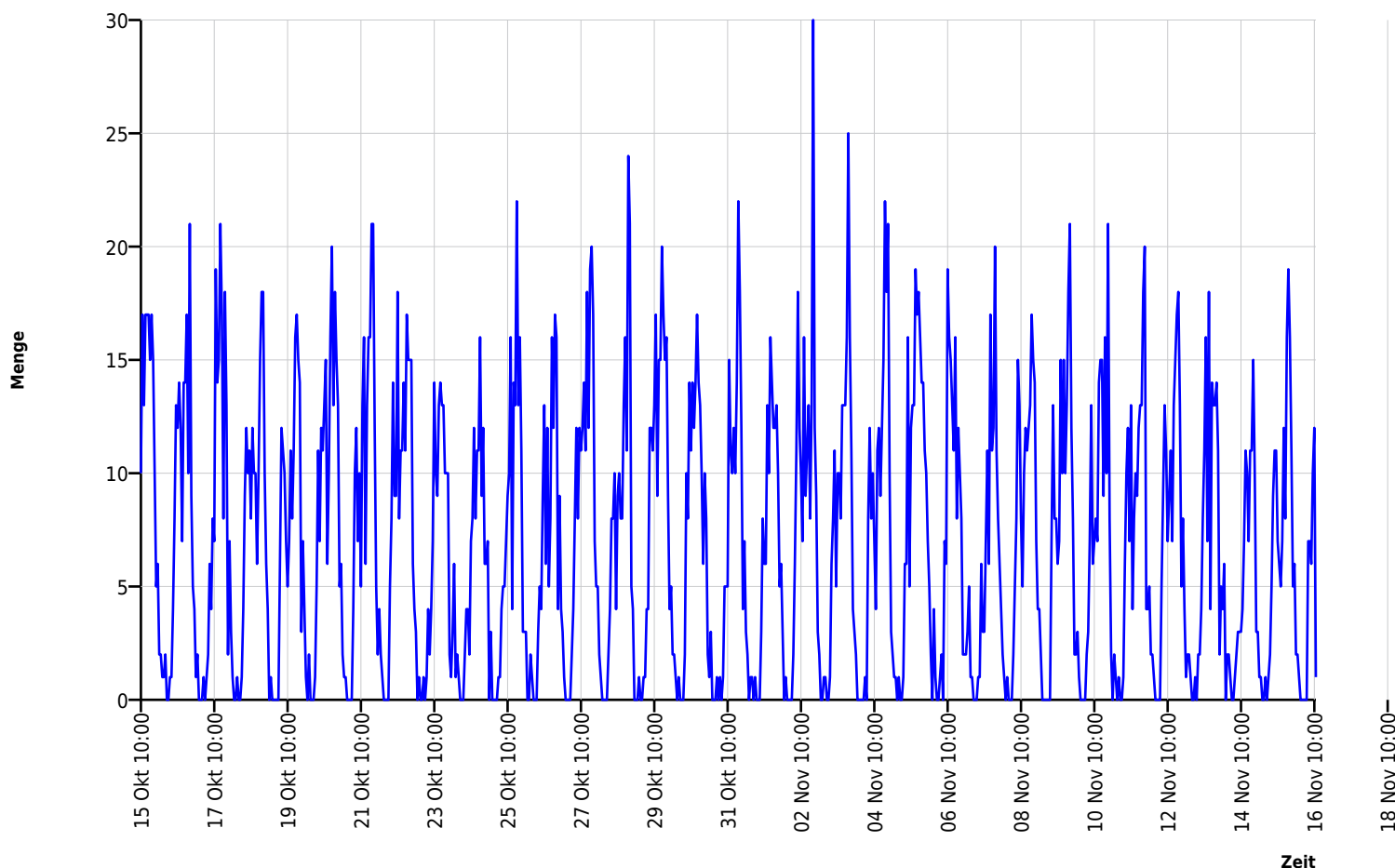
Messtelle

Name	Talstrasse
Rtg. kommend (Name)	
Rtg. gehend (Name)	
Vmax StVO	
Kommentar	DSD
Gerätetyp	

Zeitbereich

Startdatum	15.10.2021 10:00
Enddatum	16.11.2021 11:59
Tage	Mo, Di, Mi, Do, Fr, Sa, So
Zeitintervall	60 Minuten
Zeitfenster / Tag	00:00 - 23:59

Verkehrsmengen Ganglinie




Autor

Institution	Gemeinde
Abteilung	Infrastruktur
Straße	Grazer Straße 1
PLZ	8072
Stadt	Fernitz-Mellach
Land	Österreich
Ansprechpartner	
Telefon	+43313552362
E-Mail	

Erstellt mit **DataCollect Webreporter** Version 1.0 am 16.11.2021 11:58:21

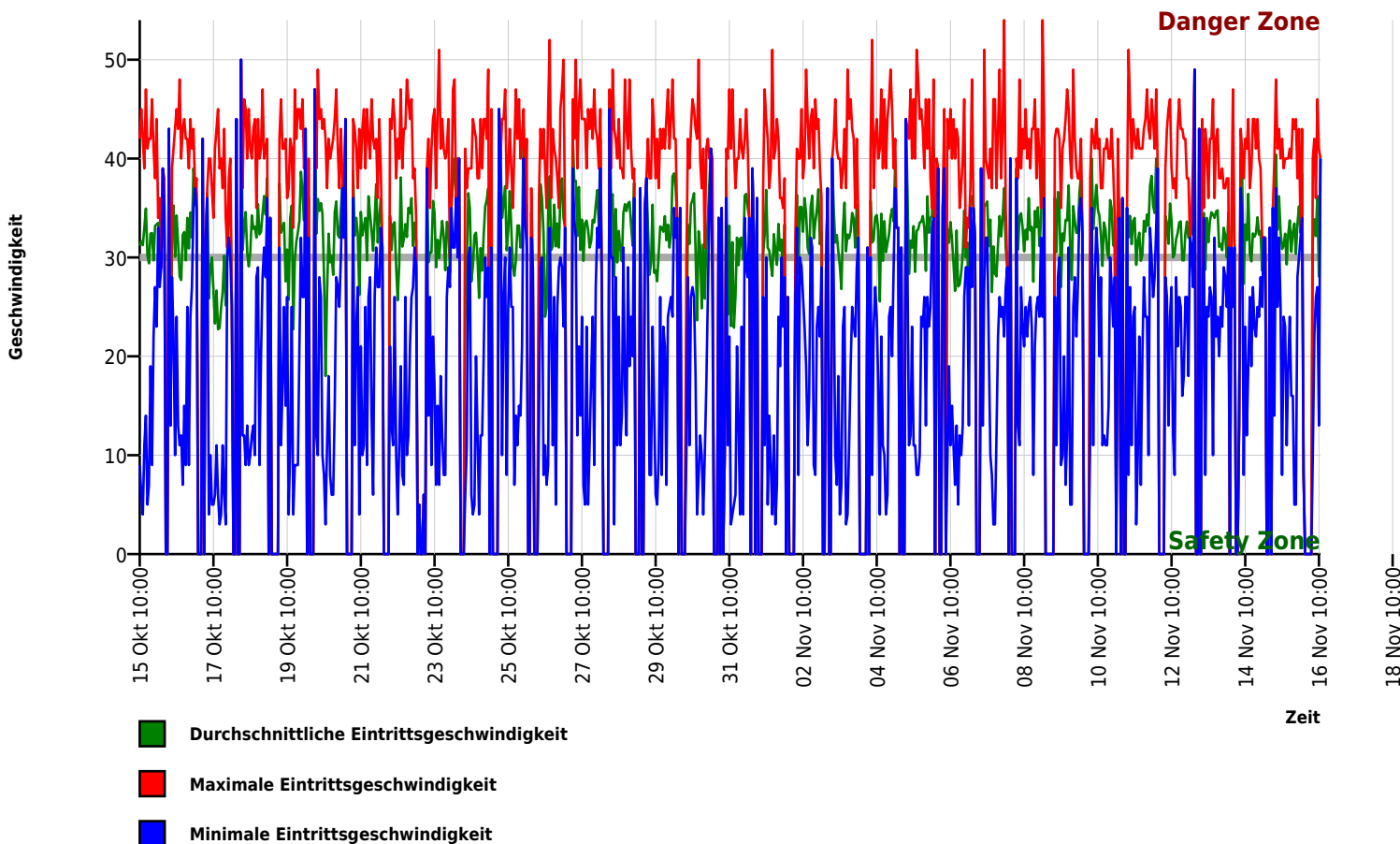
Messtelle

Name	Talstrasse
Rtg. kommend (Name)	
Rtg. gehend (Name)	
Vmax StVO	
Kommentar	DSD
Gerätetyp	

Zeitbereich

Startdatum	15.10.2021 10:00
Enddatum	16.11.2021 11:59
Tage	Mo, Di, Mi, Do, Fr, Sa, So
Zeitintervall	60 Minuten
Zeitfenster / Tag	00:00 - 23:59

Geschwindigkeits-Diagramm




Autor

Institution	Gemeinde
Abteilung	Infrastruktur
Straße	Grazer Straße 1
PLZ	8072
Stadt	Fernitz-Mellach
Land	Österreich
Ansprechpartner	
Telefon	+43313552362
E-Mail	

Erstellt mit **DataCollect Webreporter** Version 1.0 am 16.11.2021 11:58:21

Messtelle

Name	Talstrasse
Rtg. kommend (Name)	
Rtg. gehend (Name)	
Vmax StVO	
Kommentar	DSD
Gerätetyp	

Zeitbereich

Startdatum	15.10.2021 10:00
Enddatum	16.11.2021 11:59
Tage	Mo, Di, Mi, Do, Fr, Sa, So
Zeitintervall	60 Minuten
Zeitfenster / Tag	00:00 - 23:59

Geschwindigkeits-Histogramm

