


## Autor

Institution	Gemeinde
Abteilung	Infrastruktur
Straße	Grazer Straße 1
PLZ	8072
Stadt	Fernitz-Mellach
Land	Österreich
Ansprechpartner	
Telefon	+43313552362
E-Mail	

Erstellt mit **DataCollect Webreporter** Version 1.0 am 01.09.2021 10:55:28

## Messstelle

Name	Talstraße
Rtg. kommend (Name)	
Rtg. gehend (Name)	
Vmax StVO	
Kommentar	<b>DSD</b>
Gerätetyp	

## Zeitbereich

Startdatum	09.07.2021 11:00
Enddatum	01.09.2021 09:59
Tage	Mo, Di, Mi, Do, Fr, Sa, So
Zeitintervall	60 Minuten
Zeitfenster / Tag	00:00 - 23:59

## Geschwindigkeitsklassen [V in km/h]

Zeit	Σ	10	20	30	40	50	60	70	80	90	100	110	>110
00:00-06:00	418	47	52	43	193	82	1	0	0	0	0	0	0
06:00-09:00	1045	64	91	221	539	129	1	0	0	0	0	0	0
15:00-19:00	3605	228	389	755	1827	399	7	0	0	0	0	0	0
06:00-22:00	10509	705	1296	2249	5056	1178	25	0	0	0	0	0	0
00:00-24:00	11240	762	1363	2361	5419	1307	28	0	0	0	0	0	0

## Geschwindigkeitskennzahlen [V in km/h]

## DSD SAFETY Erfolg

Vmin	Vavg	Vmax	V15	V50	V85	Vexc %	Vin	Vout	Vred	Vred %
4	30	60	17	33	40	<b>60.1</b>	<b>30</b>	-	-	-

### Beschreibungen

Vmin: Minimale Geschwindigkeit  
 Vavg: Durchschnittliche Geschwindigkeit  
 Vmax: Maximale Geschwindigkeit  
 V15: Grenzggeschwindigkeit für die ersten 15% der Fahrzeuge  
 V50: Grenzggeschwindigkeit für die ersten 50% der Fahrzeuge


V85: Grenzggeschwindigkeit für die ersten 85% der Fahrzeuge  
 Vexc %: Geschwindigkeitsüberschreitung in %  
 Vin: Durchschnittliche Eintrittsggeschwindigkeit  
 Vout: Durchschnittliche Austrittsggeschwindigkeit  
 Vred: Durchschnittliche Reduktion der Geschwindigkeit zwischen Eintritt und Austritt

## Autor

Institution	Gemeinde
Abteilung	Infrastruktur
Straße	Grazer Straße 1
PLZ	8072
Stadt	Fernitz-Mellach
Land	Österreich
Ansprechpartner	
Telefon	+43313552362
E-Mail	

Erstellt mit **DataCollect Webreporter** Version 1.0 am 01.09.2021 10:55:28

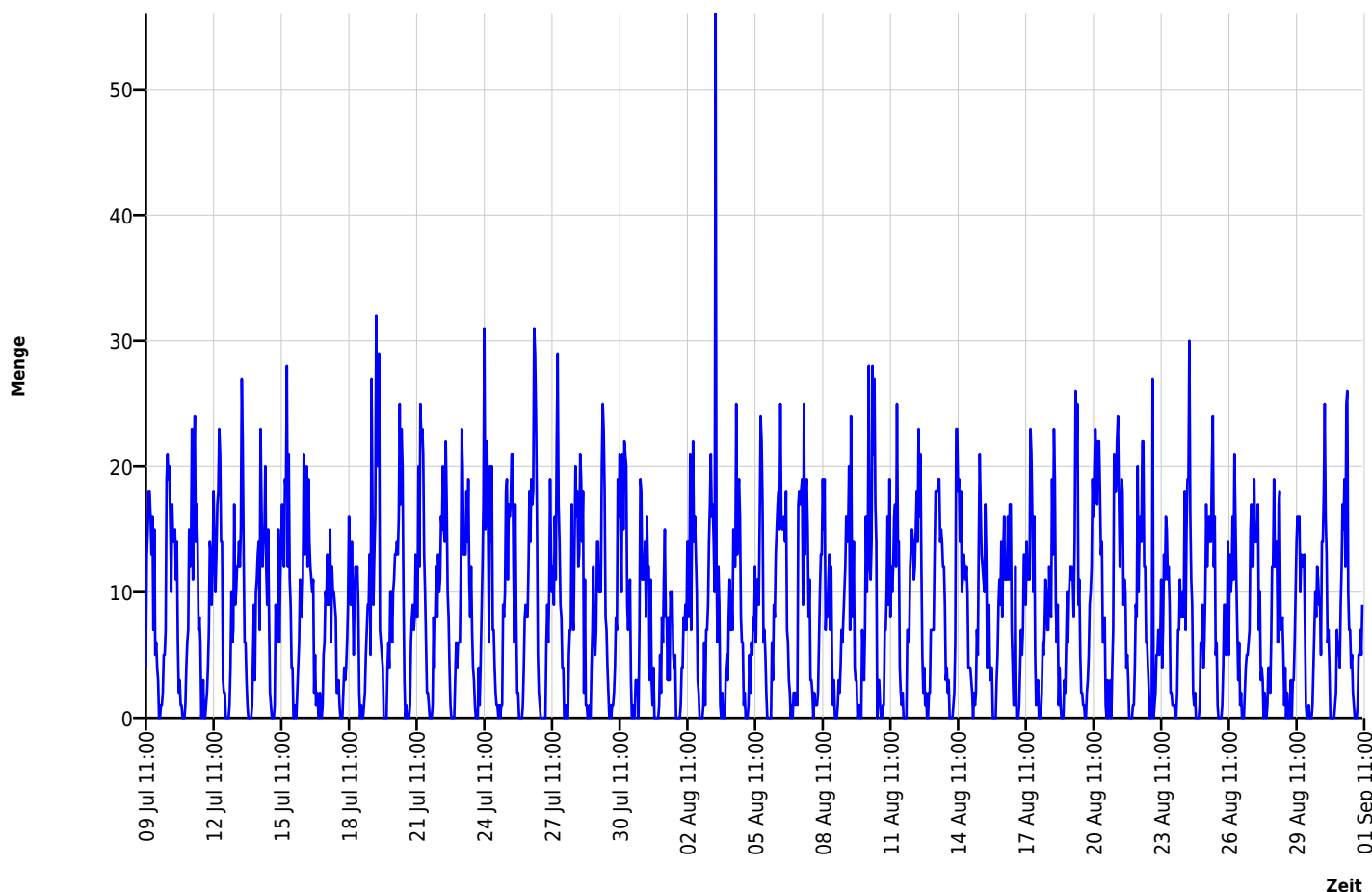
## Messtelle

Name	Talstraße
Rtg. kommend (Name)	
Rtg. gehend (Name)	
Vmax StVO	
Kommentar	<b>DSD</b>
Gerätetyp	

## Zeitbereich

Startdatum	09.07.2021 11:00
Enddatum	01.09.2021 09:59
Tage	Mo, Di, Mi, Do, Fr, Sa, So
Zeitintervall	60 Minuten
Zeitfenster / Tag	00:00 - 23:59

## Verkehrsmengen Ganglinie




## Autor

Institution	Gemeinde
Abteilung	Infrastruktur
Straße	Grazer Straße 1
PLZ	8072
Stadt	Fernitz-Mellach
Land	Österreich
Ansprechpartner	
Telefon	+43313552362
E-Mail	

Erstellt mit **DataCollect Webreporter** Version 1.0 am 01.09.2021 10:55:28

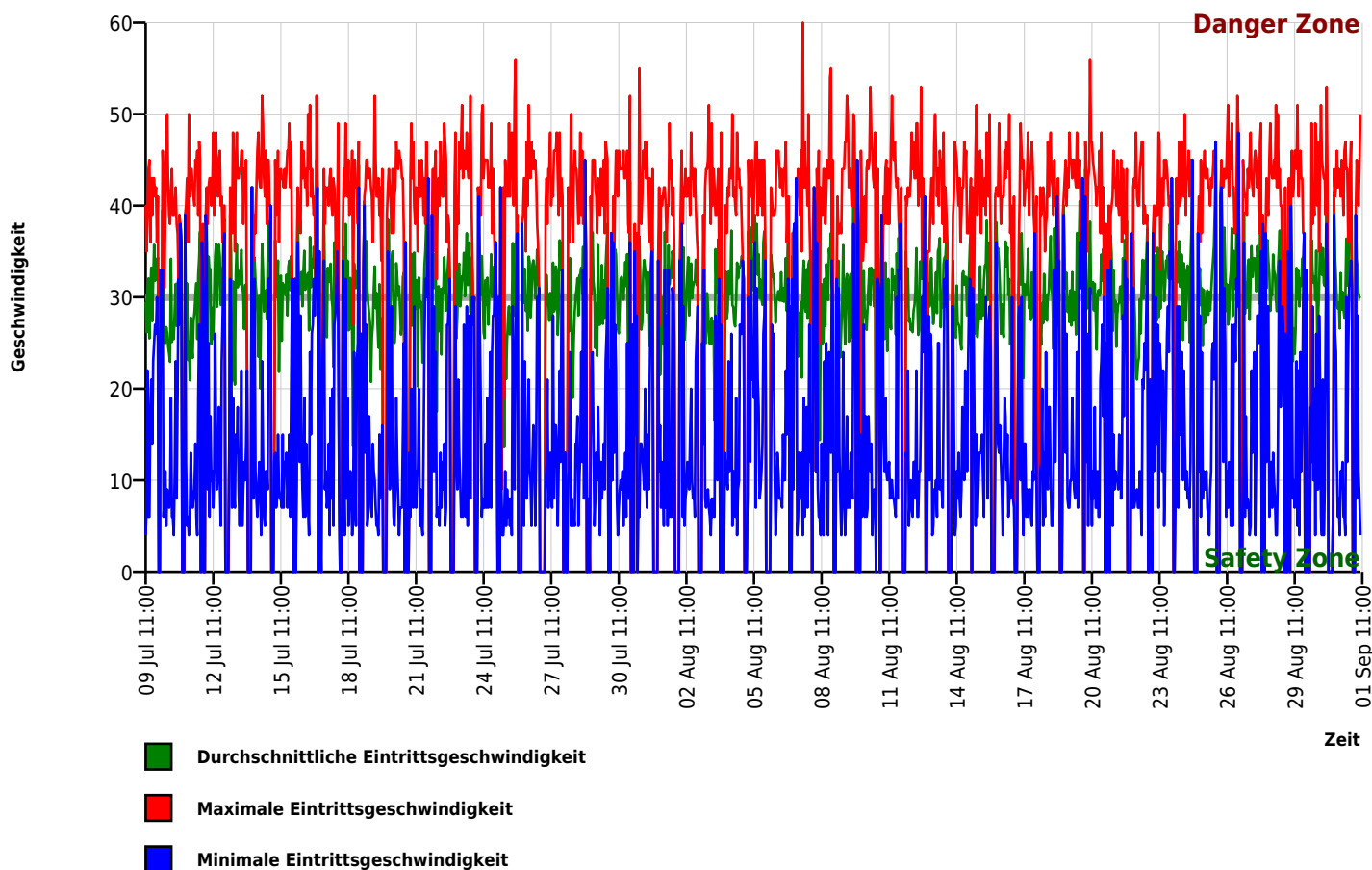
## Messtelle

Name	Talstraße
Rtg. kommend (Name)	
Rtg. gehend (Name)	
Vmax StVO	
Kommentar	<b>DSD</b>
Gerätetyp	

## Zeitbereich

Startdatum	09.07.2021 11:00
Enddatum	01.09.2021 09:59
Tage	Mo, Di, Mi, Do, Fr, Sa, So
Zeitintervall	60 Minuten
Zeitfenster / Tag	00:00 - 23:59

## Geschwindigkeits-Diagramm




## Autor

Institution	Gemeinde
Abteilung	Infrastruktur
Straße	Grazer Straße 1
PLZ	8072
Stadt	Fernitz-Mellach
Land	Österreich
Ansprechpartner	
Telefon	+43313552362
E-Mail	

Erstellt mit **DataCollect Webreporter** Version 1.0 am 01.09.2021 10:55:28

## Messstelle

Name	Talstraße
Rtg. kommend (Name)	
Rtg. gehend (Name)	
Vmax StVO	
Kommentar	<b>DSD</b>
Gerätetyp	

## Zeitbereich

Startdatum	09.07.2021 11:00
Enddatum	01.09.2021 09:59
Tage	Mo, Di, Mi, Do, Fr, Sa, So
Zeitintervall	60 Minuten
Zeitfenster / Tag	00:00 - 23:59

## Geschwindigkeits-Histogramm

