


Autor

Institution	Gemeinde
Abteilung	Infrastruktur
Straße	Grazer Straße 1
PLZ	8072
Stadt	Fernitz-Mellach
Land	Österreich
Ansprechpartner	
Telefon	+43313552362
E-Mail	

Erstellt mit **DataCollect Webreporter** Version 1.0 am 14.02.2022 13:33:32

Messstelle

Name	Hmst Strasse
Rtg. kommend (Name)	
Rtg. gehend (Name)	
Vmax StVO	
Kommentar	Richtung Ort
Gerätetyp	DSD

Zeitbereich

Startdatum	01.02.2022 12:00
Enddatum	14.02.2022 13:59
Tage	Mo, Di, Mi, Do, Fr, Sa, So
Zeitintervall	60 Minuten
Zeitfenster / Tag	00:00 - 23:59

Geschwindigkeitsklassen

[V in km/h]

Zeit	Σ	10	20	30	40	50	60	70	80	90	100	110	>110
00:00-06:00	1810	4	48	22	15	90	668	561	231	109	43	14	5
06:00-09:00	4159	0	2	10	23	256	2281	1323	236	25	2	1	0
15:00-19:00	6571	0	1	16	42	557	3903	1791	223	32	6	0	0
06:00-22:00	23156	2	18	103	179	1653	13101	6894	1049	136	17	3	1
00:00-24:00	25671	6	66	127	196	1768	14093	7705	1358	261	65	19	7

Geschwindigkeitskennzahlen

[V in km/h]

DSD SAFETY Erfolg

Vmin	Vavg	Vmax	V15	V50	V85	Vexc %
7	59	126	52	58	66	91.6

Vin	Vout	Vred	Vred %
59	-	-	-

Beschreibungen

Vmin: Minimale Geschwindigkeit

Vavg: Durchschnittliche Geschwindigkeit

Vmax: Maximale Geschwindigkeit

V15: Grenzggeschwindigkeit für die ersten 15% der Fahrzeuge

V50: Grenzggeschwindigkeit für die ersten 50% der Fahrzeuge

V85: Grenzggeschwindigkeit für die ersten 85% der Fahrzeuge

Vexc %: Geschwindigkeitsüberschreitung in %

Vin: Durchschnittliche Eintrittsgeschwindigkeit

Vout: Durchschnittliche Austrittsgeschwindigkeit


Vred: Durchschnittliche Reduktion der Geschwindigkeit zwischen Eintritt und Austritt

Autor

Institution	Gemeinde
Abteilung	Infrastruktur
Straße	Grazer Straße 1
PLZ	8072
Stadt	Fernitz-Mellach
Land	Österreich
Ansprechpartner	
Telefon	+43313552362
E-Mail	

Erstellt mit **DataCollect Webreporter** Version 1.0 am 14.02.2022 13:33:33

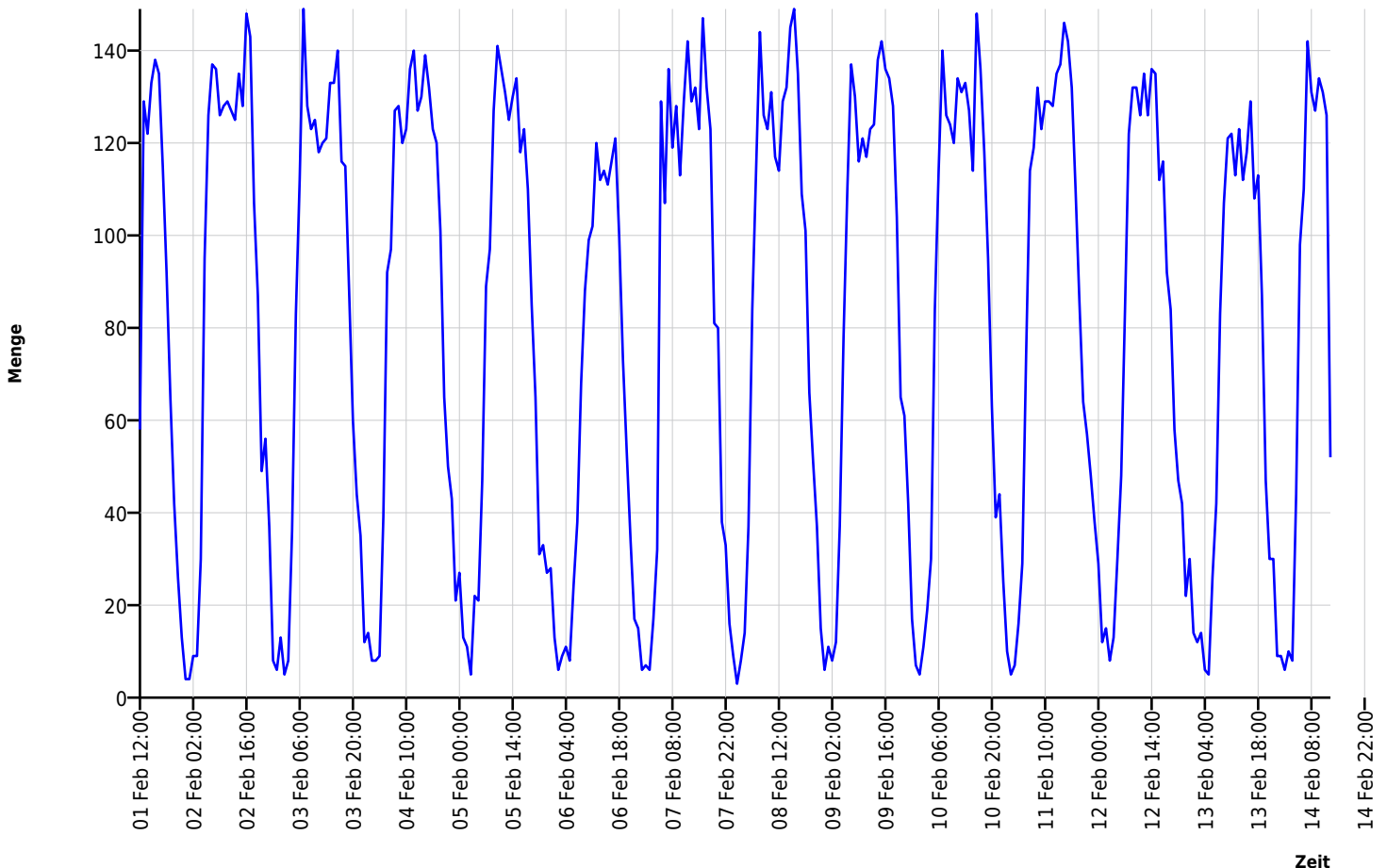
Messtelle

Name	Hmst Strasse
Rtg. kommend (Name)	
Rtg. gehend (Name)	
Vmax StVO	
Kommentar	Richtung Ort
Gerätetyp	DSD

Zeitbereich

Startdatum	01.02.2022 12:00
Enddatum	14.02.2022 13:59
Tage	Mo, Di, Mi, Do, Fr, Sa, So
Zeitintervall	60 Minuten
Zeitfenster / Tag	00:00 - 23:59

Verkehrsmengen Ganglinie




Autor

Institution	Gemeinde
Abteilung	Infrastruktur
Straße	Grazer Straße 1
PLZ	8072
Stadt	Fernitz-Mellach
Land	Österreich
Ansprechpartner	
Telefon	+43313552362
E-Mail	

Erstellt mit **DataCollect Webreporter** Version 1.0 am 14.02.2022 13:33:33

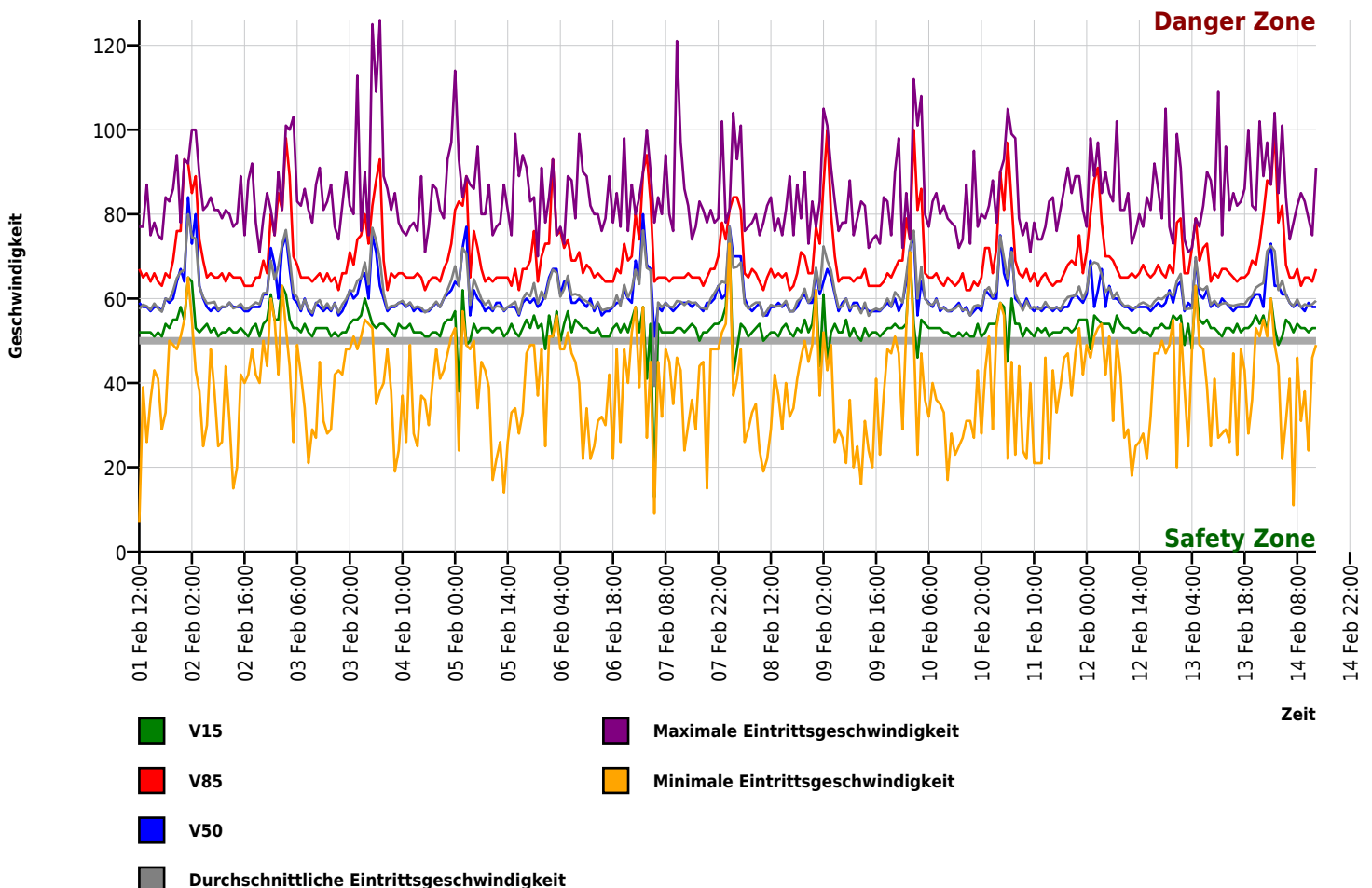
Messtelle

Name	Hmst Strasse
Rtg. kommend (Name)	
Rtg. gehend (Name)	
Vmax StVO	
Kommentar	Richtung Ort
Gerätetyp	DSD

Zeitbereich

Startdatum	01.02.2022 12:00
Enddatum	14.02.2022 13:59
Tage	Mo, Di, Mi, Do, Fr, Sa, So
Zeitintervall	60 Minuten
Zeitfenster / Tag	00:00 - 23:59

Geschwindigkeits-Diagramm




Autor

Institution	Gemeinde
Abteilung	Infrastruktur
Straße	Grazer Straße 1
PLZ	8072
Stadt	Fernitz-Mellach
Land	Österreich
Ansprechpartner	
Telefon	+43313552362
E-Mail	

Erstellt mit **DataCollect Webreporter** Version 1.0 am 14.02.2022 13:33:33

Messtelle

Name	Hmst Strasse
Rtg. kommend (Name)	
Rtg. gehend (Name)	
Vmax StVO	
Kommentar	Richtung Ort
Gerätetyp	DSD

Zeitbereich

Startdatum	01.02.2022 12:00
Enddatum	14.02.2022 13:59
Tage	Mo, Di, Mi, Do, Fr, Sa, So
Zeitintervall	60 Minuten
Zeitfenster / Tag	00:00 - 23:59

Geschwindigkeits-Histogramm

