


Autor

Institution	Gemeinde
Abteilung	Infrastruktur
Straße	Erzherzog-Johann-Platz 21
PLZ	8072
Stadt	Fernitz-Mellach
Land	Österreich
Ansprechpartner	
Telefon	+43313552362
E-Mail	

Erstellt mit **DataCollect Webreporter** Version 1.0 am 08.04.2021 14:10:41

Messstelle

Name	Gnaningerstraße
Rtg. kommend (Name)	
Rtg. gehend (Name)	
Vmax StVO	
Kommentar	
Gerätetyp	DSD

Zeitbereich

Startdatum	24.09.2020 11:00
Enddatum	23.12.2020 07:59
Tage	Mo, Di, Mi, Do, Fr, Sa, So
Zeitintervall	60 Minuten
Zeitfenster / Tag	00:00 - 23:59

Geschwindigkeitsklassen [V in km/h]

Zeit	Σ	10	20	30	40	50	60	70	80	90	100	110	>110
00:00-06:00	876	37	129	168	183	279	64	15	1	0	0	0	0
06:00-09:00	2148	8	29	220	885	816	167	23	0	0	0	0	0
15:00-19:00	10323	35	119	723	4546	4016	746	127	10	1	0	0	0
06:00-22:00	28519	106	446	1953	11876	11578	2163	360	31	5	1	0	0
00:00-24:00	30080	162	650	2151	12270	12116	2299	392	33	5	2	0	0

Geschwindigkeitskennzahlen [V in km/h]

DSD SAFETY Erfolg

Vmin	Vavg	Vmax	V15	V50	V85	Vexc %
4	40	97	33	40	48	90.1

Vin	Vout	Vred	Vred %
40	-	-	-

Beschreibungen

Vmin: Minimale Geschwindigkeit
 Vavg: Durchschnittliche Geschwindigkeit
 Vmax: Maximale Geschwindigkeit
 V15: Grenzggeschwindigkeit für die ersten 15% der Fahrzeuge
 V50: Grenzggeschwindigkeit für die ersten 50% der Fahrzeuge


V85: Grenzggeschwindigkeit für die ersten 85% der Fahrzeuge
 Vexc %: Geschwindigkeitsüberschreitung in %
 Vin: Durchschnittliche Eintrittsggeschwindigkeit
 Vout: Durchschnittliche Austrittsggeschwindigkeit
 Vred: Durchschnittliche Reduktion der Geschwindigkeit zwischen Eintritt und Austritt

Autor

Institution	Gemeinde
Abteilung	Infrastruktur
Straße	Erzherzog-Johann-Platz 21
PLZ	8072
Stadt	Fernitz-Mellach
Land	Österreich
Ansprechpartner	
Telefon	+43313552362
E-Mail	

Erstellt mit **DataCollect Webreporter** Version 1.0 am 08.04.2021 14:10:41

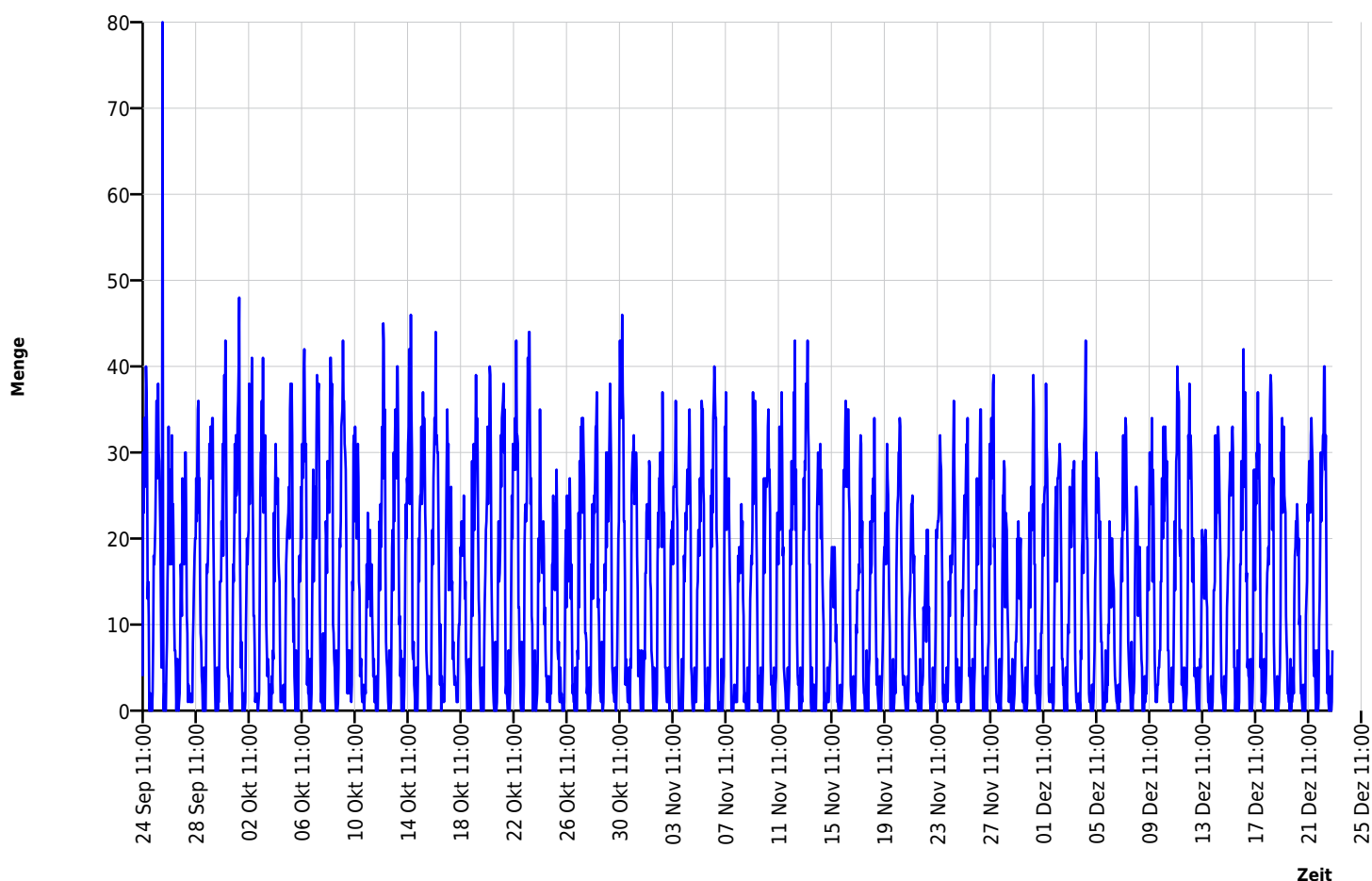
Messtelle

Name	Gnaningerstraße
Rtg. kommend (Name)	
Rtg. gehend (Name)	
Vmax StVO	
Kommentar	
Gerätetyp	DSD

Zeitbereich

Startdatum	24.09.2020 11:00
Enddatum	23.12.2020 07:59
Tage	Mo, Di, Mi, Do, Fr, Sa, So
Zeitintervall	60 Minuten
Zeitfenster / Tag	00:00 - 23:59

Verkehrsmengen Ganglinie




Autor

Institution	Gemeinde
Abteilung	Infrastruktur
Straße	Erzherzog-Johann-Platz 21
PLZ	8072
Stadt	Fernitz-Mellach
Land	Österreich
Ansprechpartner	
Telefon	+43313552362
E-Mail	

Erstellt mit **DataCollect Webreporter** Version 1.0 am 08.04.2021 14:10:42

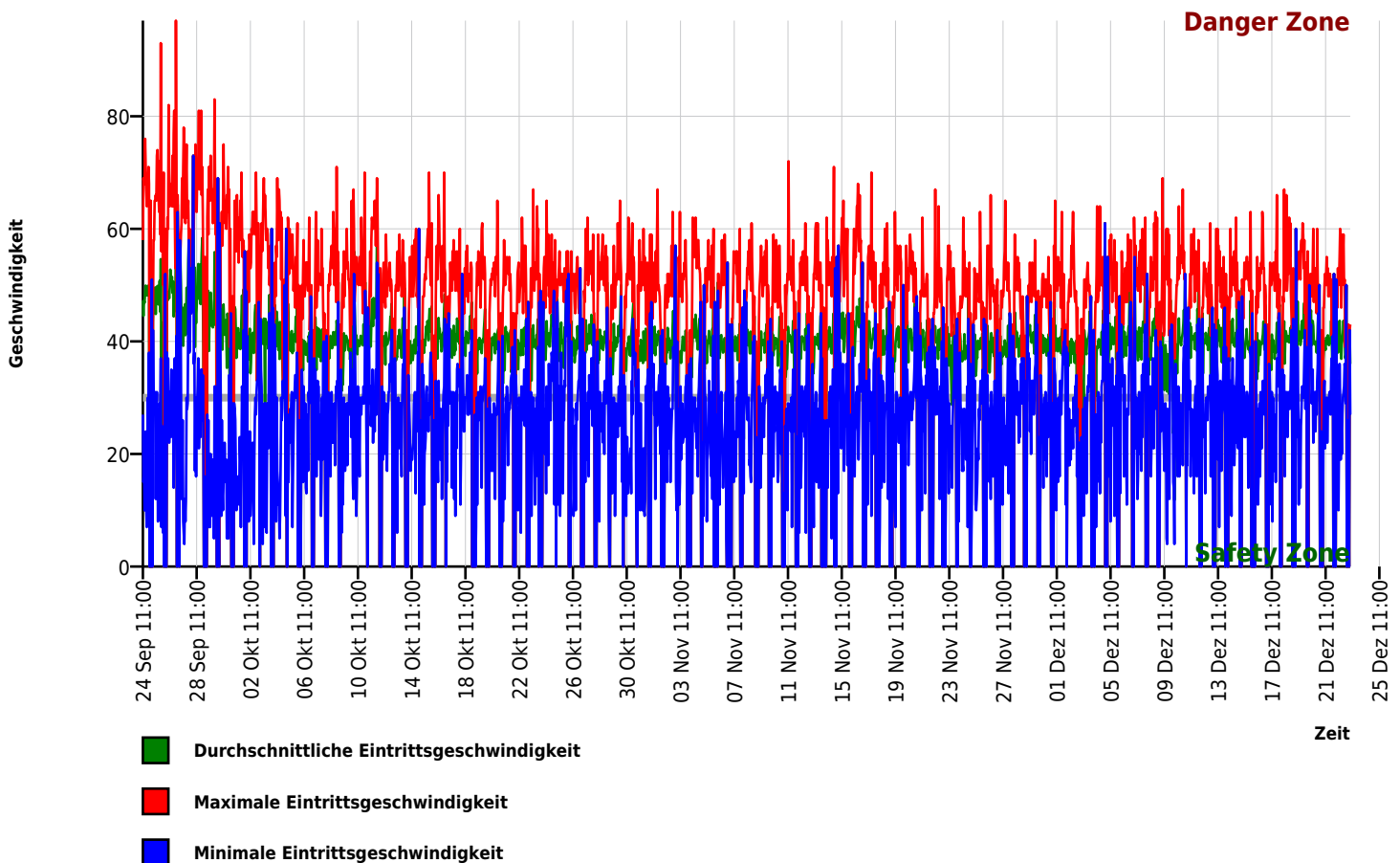
Messtelle

Name	Gnaningerstraße
Rtg. kommend (Name)	
Rtg. gehend (Name)	
Vmax StVO	
Kommentar	
Gerätetyp	DSD

Zeitbereich

Startdatum	24.09.2020 11:00
Enddatum	23.12.2020 07:59
Tage	Mo, Di, Mi, Do, Fr, Sa, So
Zeitintervall	60 Minuten
Zeitfenster / Tag	00:00 - 23:59

Geschwindigkeits-Diagramm




Autor

Institution	Gemeinde
Abteilung	Infrastruktur
Straße	Erzherzog-Johann-Platz 21
PLZ	8072
Stadt	Fernitz-Mellach
Land	Österreich
Ansprechpartner	
Telefon	+43313552362
E-Mail	

Erstellt mit **DataCollect Webreporter** Version 1.0 am 08.04.2021 14:10:42

Messtelle

Name	Gnaningerstraße
Rtg. kommend (Name)	
Rtg. gehend (Name)	
Vmax StVO	
Kommentar	
Gerätetyp	DSD

Zeitbereich

Startdatum	24.09.2020 11:00
Enddatum	23.12.2020 07:59
Tage	Mo, Di, Mi, Do, Fr, Sa, So
Zeitintervall	60 Minuten
Zeitfenster / Tag	00:00 - 23:59

Geschwindigkeits-Histogramm

