


## Autor

Institution	Gemeinde
Abteilung	Infrastruktur
Straße	Grazer Straße 1
PLZ	8072
Stadt	Fernitz-Mellach
Land	Österreich
Ansprechpartner	
Telefon	+43313552362
E-Mail	

Erstellt mit **DataCollect Webreporter** Version 1.0 am 20.07.2021 13:55:34

## Messstelle

Name	Florianigasse
Rtg. kommend (Name)	
Rtg. gehend (Name)	
Vmax StVO	
Kommentar	Fernitz
Gerätetyp	<b>DSD</b>

## Zeitbereich

Startdatum	07.06.2021 23:00
Enddatum	09.07.2021 10:59
Tage	Mo, Di, Mi, Do, Fr, Sa, So
Zeitintervall	60 Minuten
Zeitfenster / Tag	00:00 - 23:59

## Geschwindigkeitsklassen [V in km/h]

Zeit	Σ	10	20	30	40	50	60	70	80	90	100	110	>110
00:00-06:00	143	8	54	52	27	2	0	0	0	0	0	0	0
06:00-09:00	644	19	60	403	145	7	2	0	2	2	4	0	0
15:00-19:00	692	27	86	429	145	5	0	0	0	0	0	0	0
06:00-22:00	2594	107	342	1561	543	31	2	0	2	2	4	0	0
00:00-24:00	2790	118	402	1637	570	33	2	0	3	11	11	3	0

## Geschwindigkeitskennzahlen [V in km/h]

### DSD SAFETY Erfolg

Vmin	Vavg	Vmax	V15	V50	V85	Vexc %
4	26	106	19	27	32	<b>22.7</b>

Vin	Vout	Vred	Vred %
<b>26</b>	-	-	-

## Beschreibungen

Vmin: Minimale Geschwindigkeit  
 Vavg: Durchschnittliche Geschwindigkeit  
 Vmax: Maximale Geschwindigkeit  
 V15: Grenzggeschwindigkeit für die ersten 15% der Fahrzeuge  
 V50: Grenzggeschwindigkeit für die ersten 50% der Fahrzeuge


V85: Grenzggeschwindigkeit für die ersten 85% der Fahrzeuge  
 Vexc %: Geschwindigkeitsüberschreitung in %  
 Vin: Durchschnittliche Eintrittsgeschwindigkeit  
 Vout: Durchschnittliche Austrittsgeschwindigkeit  
 Vred: Durchschnittliche Reduktion der Geschwindigkeit zwischen Eintritt und Austritt

## Autor

Institution	Gemeinde
Abteilung	Infrastruktur
Straße	Grazer Straße 1
PLZ	8072
Stadt	Fernitz-Mellach
Land	Österreich
Ansprechpartner	
Telefon	+43313552362
E-Mail	

Erstellt mit **DataCollect Webreporter** Version 1.0 am 20.07.2021 13:55:34

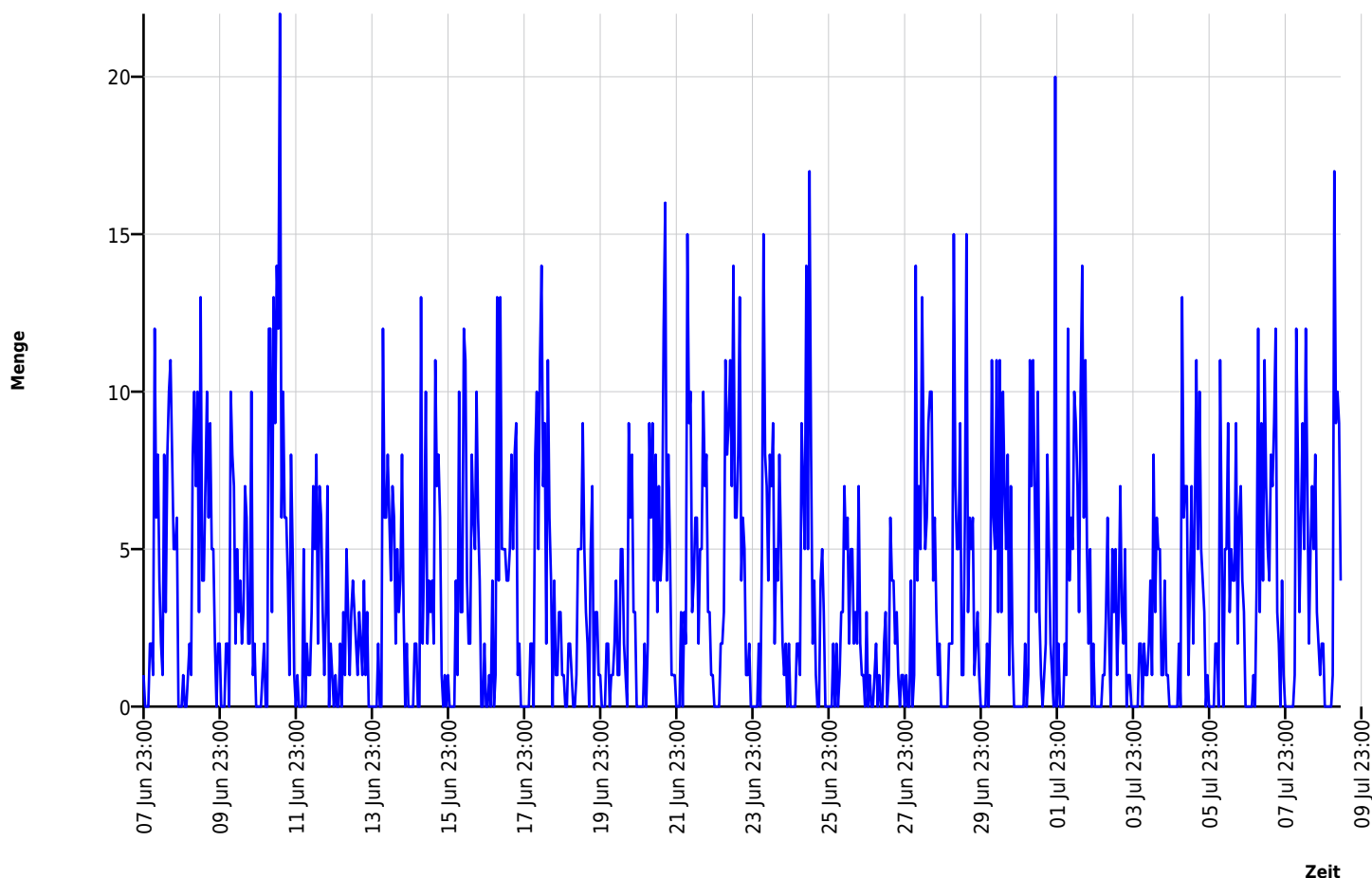
## Messtelle

Name	Florianigasse
Rtg. kommend (Name)	
Rtg. gehend (Name)	
Vmax StVO	
Kommentar	Fernitz
Gerätetyp	<b>DSD</b>

## Zeitbereich

Startdatum	07.06.2021 23:00
Enddatum	09.07.2021 10:59
Tage	Mo, Di, Mi, Do, Fr, Sa, So
Zeitintervall	60 Minuten
Zeitfenster / Tag	00:00 - 23:59

## Verkehrsmengen Ganglinie




## Autor

Institution	Gemeinde
Abteilung	Infrastruktur
Straße	Grazer Straße 1
PLZ	8072
Stadt	Fernitz-Mellach
Land	Österreich
Ansprechpartner	
Telefon	+43313552362
E-Mail	

Erstellt mit **DataCollect Webreporter** Version 1.0 am 20.07.2021 13:55:34

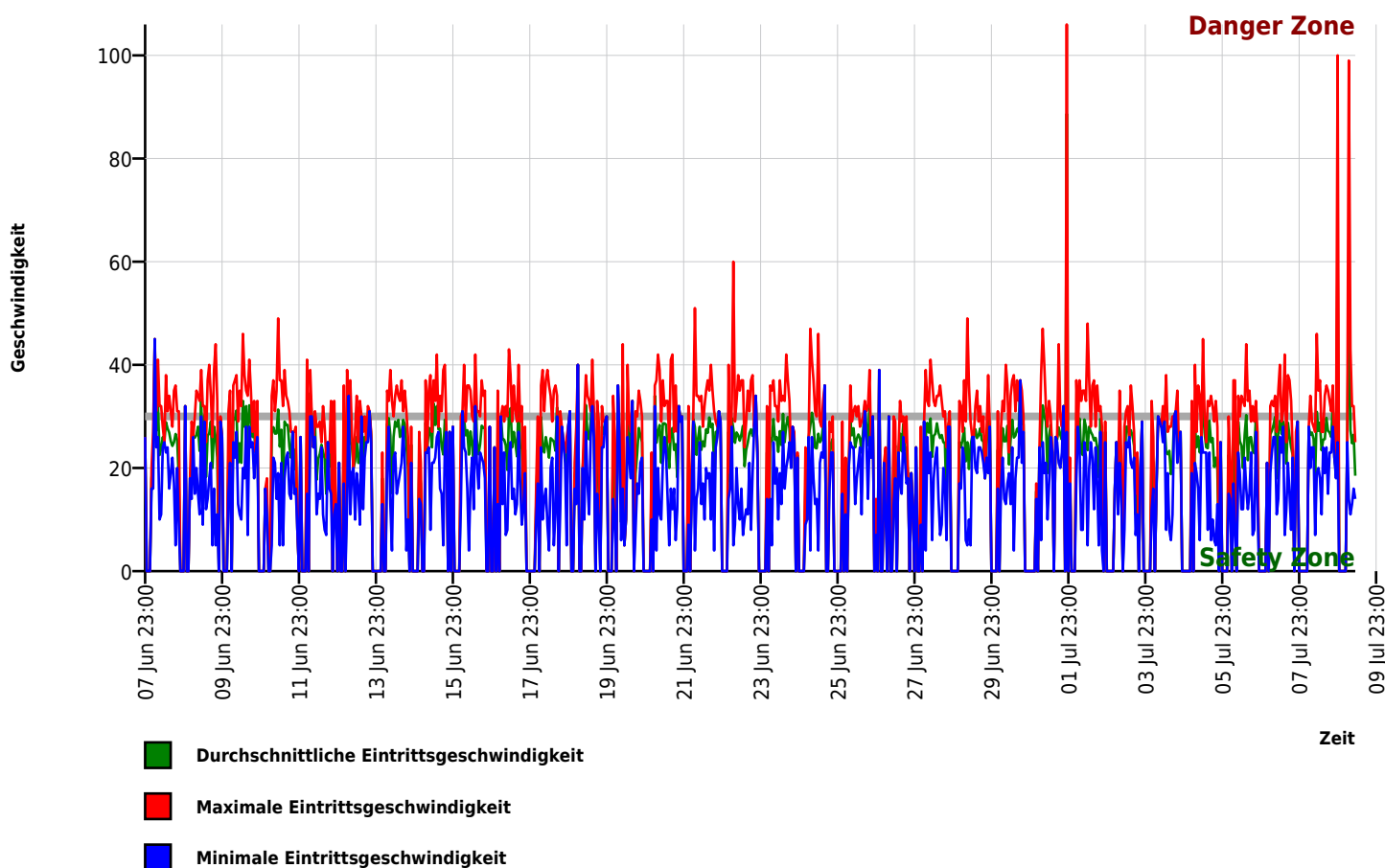
## Messtelle

Name	Florianigasse
Rtg. kommend (Name)	
Rtg. gehend (Name)	
Vmax StVO	
Kommentar	Fernitz
Gerätetyp	<b>DSD</b>

## Zeitbereich

Startdatum	07.06.2021 23:00
Enddatum	09.07.2021 10:59
Tage	Mo, Di, Mi, Do, Fr, Sa, So
Zeitintervall	60 Minuten
Zeitfenster / Tag	00:00 - 23:59

## Geschwindigkeits-Diagramm




## Autor

Institution	Gemeinde
Abteilung	Infrastruktur
Straße	Grazer Straße 1
PLZ	8072
Stadt	Fernitz-Mellach
Land	Österreich
Ansprechpartner	
Telefon	+43313552362
E-Mail	

Erstellt mit **DataCollect Webreporter** Version 1.0 am 20.07.2021 13:55:34

## Messtelle

Name	Florianigasse
Rtg. kommend (Name)	
Rtg. gehend (Name)	
Vmax StVO	
Kommentar	Fernitz
Gerätetyp	<b>DSD</b>

## Zeitbereich

Startdatum	07.06.2021 23:00
Enddatum	09.07.2021 10:59
Tage	Mo, Di, Mi, Do, Fr, Sa, So
Zeitintervall	60 Minuten
Zeitfenster / Tag	00:00 - 23:59

## Geschwindigkeits-Histogramm

