


## Autor

Institution	Gemeinde
Abteilung	Infrastruktur
Straße	Grazer Straße 1
PLZ	8072
Stadt	Fernitz-Mellach
Land	Österreich
Ansprechpartner	I
Telefon	+43313552362
E-Mail	

Erstellt mit **DataCollect Webreporter** Version 1.0 am 07.06.2021 22:53:23

## Messstelle

Name	Florianigasse
Rtg. kommend (Name)	
Rtg. gehend (Name)	
Vmax StVO	
Kommentar	
Gerätetyp	<b>DSD</b>

## Zeitbereich

Startdatum	08.04.2021 07:00
Enddatum	07.06.2021 22:59
Tage	Mo, Di, Mi, Do, Fr, Sa, So
Zeitintervall	60 Minuten
Zeitfenster / Tag	00:00 - 23:59

## Geschwindigkeitsklassen [V in km/h]

Zeit	Σ	10	20	30	40	50	60	70	80	90	100	110	>110
00:00-06:00	241	18	108	72	34	0	2	0	0	2	3	2	0
06:00-09:00	1036	25	64	665	268	8	3	0	2	1	0	0	0
15:00-19:00	1519	117	280	847	259	16	0	0	0	0	0	0	0
06:00-22:00	4749	264	677	2805	954	40	6	0	2	1	0	0	0
00:00-24:00	5032	283	789	2901	996	42	8	0	2	5	4	2	0

## Geschwindigkeitskennzahlen [V in km/h]

### DSD SAFETY Erfolg

Vmin	Vavg	Vmax	V15	V50	V85	Vexc %	Vin	Vout	Vred	Vred %
4	25	102	18	26	32	<b>21.0</b>	<b>25</b>	-	-	-

### Beschreibungen

Vmin: Minimale Geschwindigkeit

Vavg: Durchschnittliche Geschwindigkeit

Vmax: Maximale Geschwindigkeit

V15: Grenzggeschwindigkeit für die ersten 15% der Fahrzeuge

V50: Grenzggeschwindigkeit für die ersten 50% der Fahrzeuge

V85: Grenzggeschwindigkeit für die ersten 85% der Fahrzeuge

Vexc %: Geschwindigkeitsüberschreitung in %

Vin: Durchschnittliche Eintrittsgeschwindigkeit

Vout: Durchschnittliche Austrittsgeschwindigkeit


Vred: Durchschnittliche Reduktion der Geschwindigkeit zwischen Eintritt und Austritt

## Autor

Institution	Gemeinde
Abteilung	Infrastruktur
Straße	Grazer Straße 1
PLZ	8072
Stadt	Fernitz-Mellach
Land	Österreich
Ansprechpartner	
Telefon	+43313552362
E-Mail	

Erstellt mit **DataCollect Webreporter** Version 1.0 am 07.06.2021 22:53:23

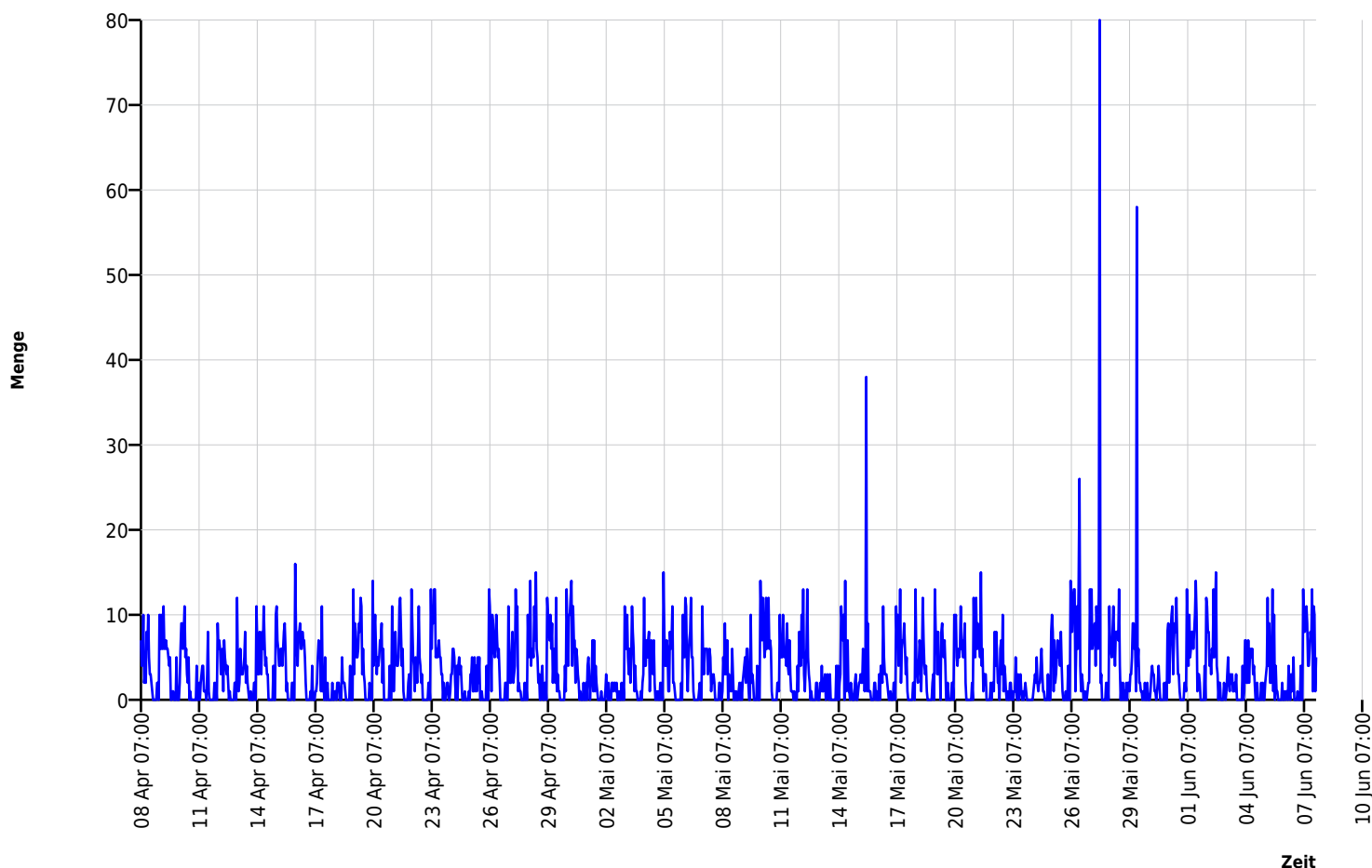
## Messtelle

Name	Florianigasse
Rtg. kommend (Name)	
Rtg. gehend (Name)	
Vmax StVO	
Kommentar	
Gerätetyp	<b>DSD</b>

## Zeitbereich

Startdatum	08.04.2021 07:00
Enddatum	07.06.2021 22:59
Tage	Mo, Di, Mi, Do, Fr, Sa, So
Zeitintervall	60 Minuten
Zeitfenster / Tag	00:00 - 23:59

## Verkehrsmengen Ganglinie




## Autor

Institution	Gemeinde
Abteilung	Infrastruktur
Straße	Grazer Straße 1
PLZ	8072
Stadt	Fernitz-Mellach
Land	Österreich
Ansprechpartner	
Telefon	+43313552362
E-Mail	

Erstellt mit **DataCollect Webreporter** Version 1.0 am 07.06.2021 22:53:24

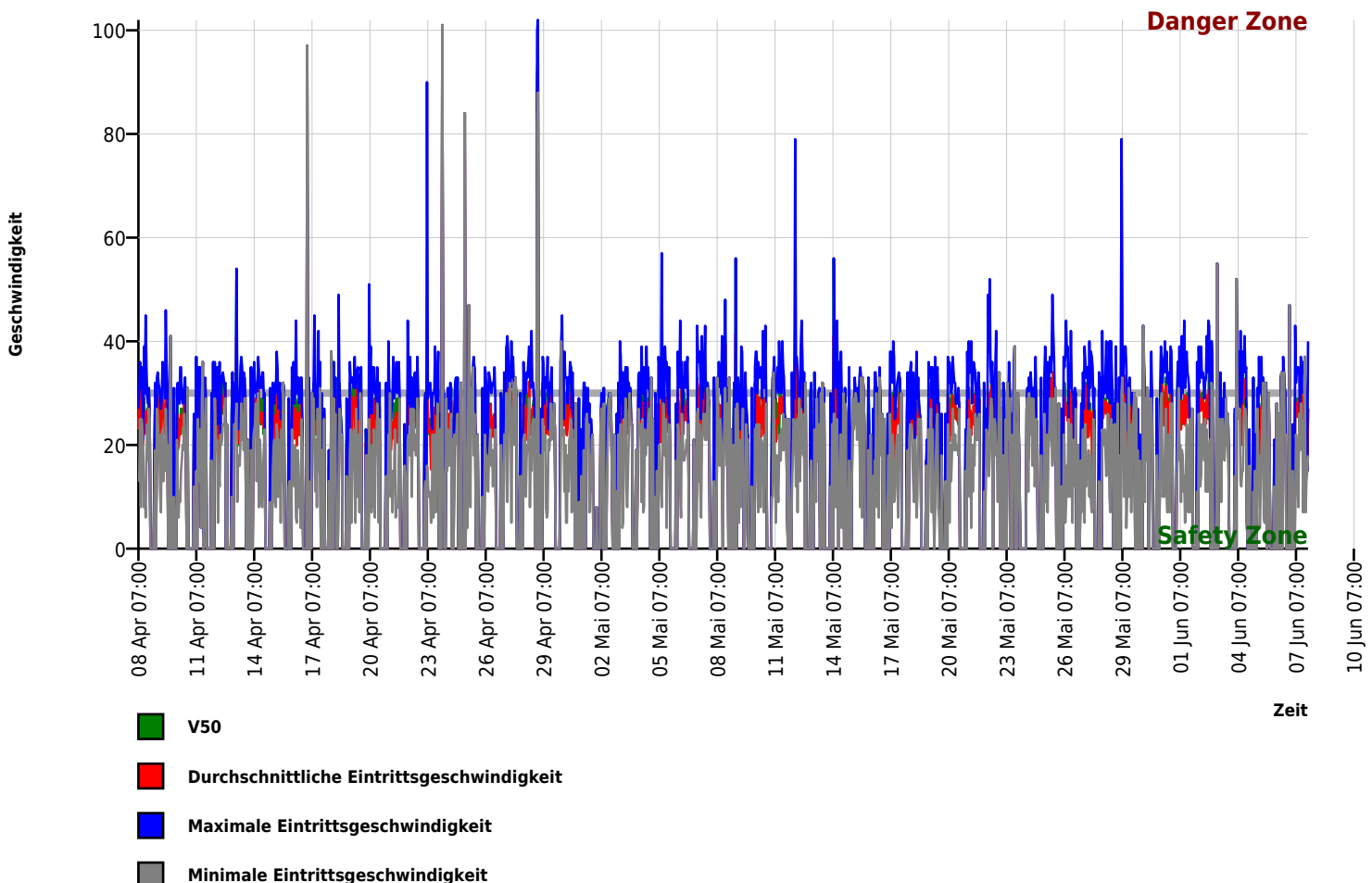
## Messtelle

Name	Florianigasse
Rtg. kommend (Name)	
Rtg. gehend (Name)	
Vmax StVO	
Kommentar	
Gerätetyp	<b>DSD</b>

## Zeitbereich

Startdatum	08.04.2021 07:00
Enddatum	07.06.2021 22:59
Tage	Mo, Di, Mi, Do, Fr, Sa, So
Zeitintervall	60 Minuten
Zeitfenster / Tag	00:00 - 23:59

## Geschwindigkeits-Diagramm




## Autor

Institution	Gemeinde
Abteilung	Infrastruktur
Straße	Grazer Straße 1
PLZ	8072
Stadt	Fernitz-Mellach
Land	Österreich
Ansprechpartner	
Telefon	+43313552362
E-Mail	

Erstellt mit **DataCollect Webreporter** Version 1.0 am 07.06.2021 22:53:24

## Messstelle

Name	Florianigasse
Rtg. kommend (Name)	
Rtg. gehend (Name)	
Vmax StVO	
Kommentar	
Gerätetyp	<b>DSD</b>

## Zeitbereich

Startdatum	08.04.2021 07:00
Enddatum	07.06.2021 22:59
Tage	Mo, Di, Mi, Do, Fr, Sa, So
Zeitintervall	60 Minuten
Zeitfenster / Tag	00:00 - 23:59

## Geschwindigkeits-Histogramm

