



nach Graz ↑

**Zeichenerklärung**

- Sausaler Tour
- Weinstraßenausfahrt Kreuzberg/Saggautal
- Weinstraßen Tour
- Weinstraßenausfahrt Panoramaweg
- 2-Flüsse Tour
- Weinland Steiermark Radtour
- Sulmtalradweg
- Weinland Radweg
- Murradweg
- Sterzradweg
- Römerradweg
- Südsteirischer Panorama Radweg
- Saggautalradweg
- Sausaler Radweg
- Information
- Schwimmbad/Freibad
- Erlebnispunkt
- E-Bike/Rad Verleih
- Fotopunkt
- Aussichtswarte
- Sport/Aktivität
- Mühle

Alle Informationen zu Verleihstationen, Rad-Guides sowie Touren Details und GPX-Daten finden Sie unter:  
[www.suedsteiermark.com/Radfahren](http://www.suedsteiermark.com/Radfahren)

**Südsteiermark Tourismus**

Sparkassenplatz 4a  
8430 Leibnitz  
T +43 664 7907200  
office@suedsteiermark.com  
www.suedsteiermark.com

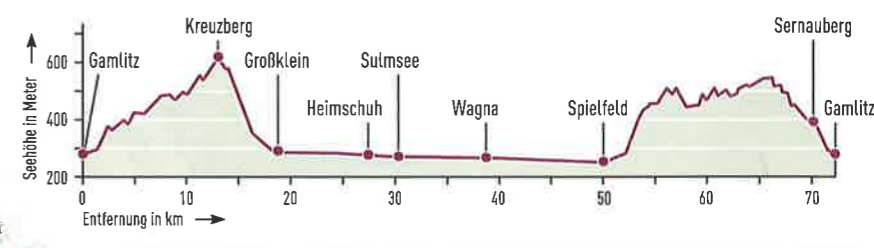
**Sausaler Tour**

Tourlänge: ca. 56,4 km | Dauer: ca. 4 1/2 Std.  
Tiefster Punkt: 268 m | Höchster Punkt: 576 m



**Weinstraßen Tour**

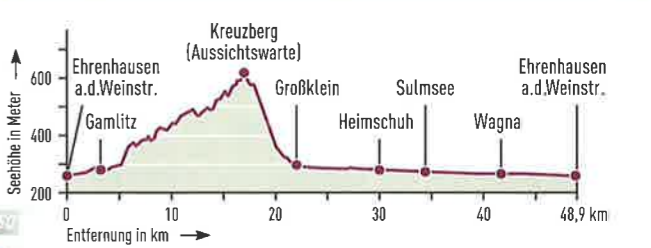
Tourlänge: ca. 72,1 km | Dauer: ca. 6 1/2 Std.  
Tiefster Punkt: 250 m | Höchster Punkt: 616 m



**Weinstraßen Tour**

Variante 1 - „Kranachberg-Heimschuh“

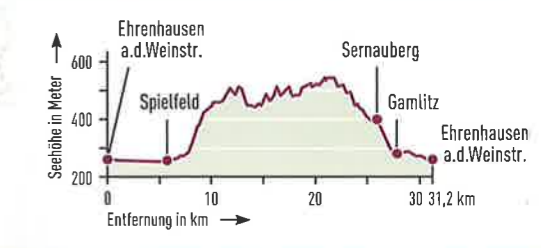
Tourlänge: ca. 48,9 km | Dauer: ca. 5 Std.  
Tiefster Punkt: 256 m | Höchster Punkt: 616 m



**Weinstraßen Tour**

Variante 2 - „Ratsch a.d. Weinstraße“

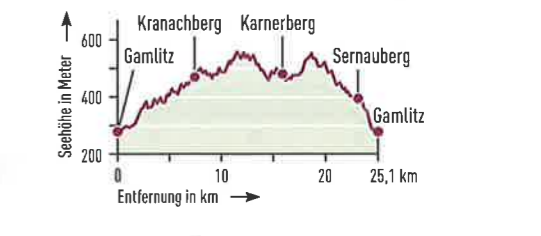
Tourlänge: ca. 31,2 km | Dauer: ca. 3 1/2 Std.  
Tiefster Punkt: 250 m | Höchster Punkt: 545 m



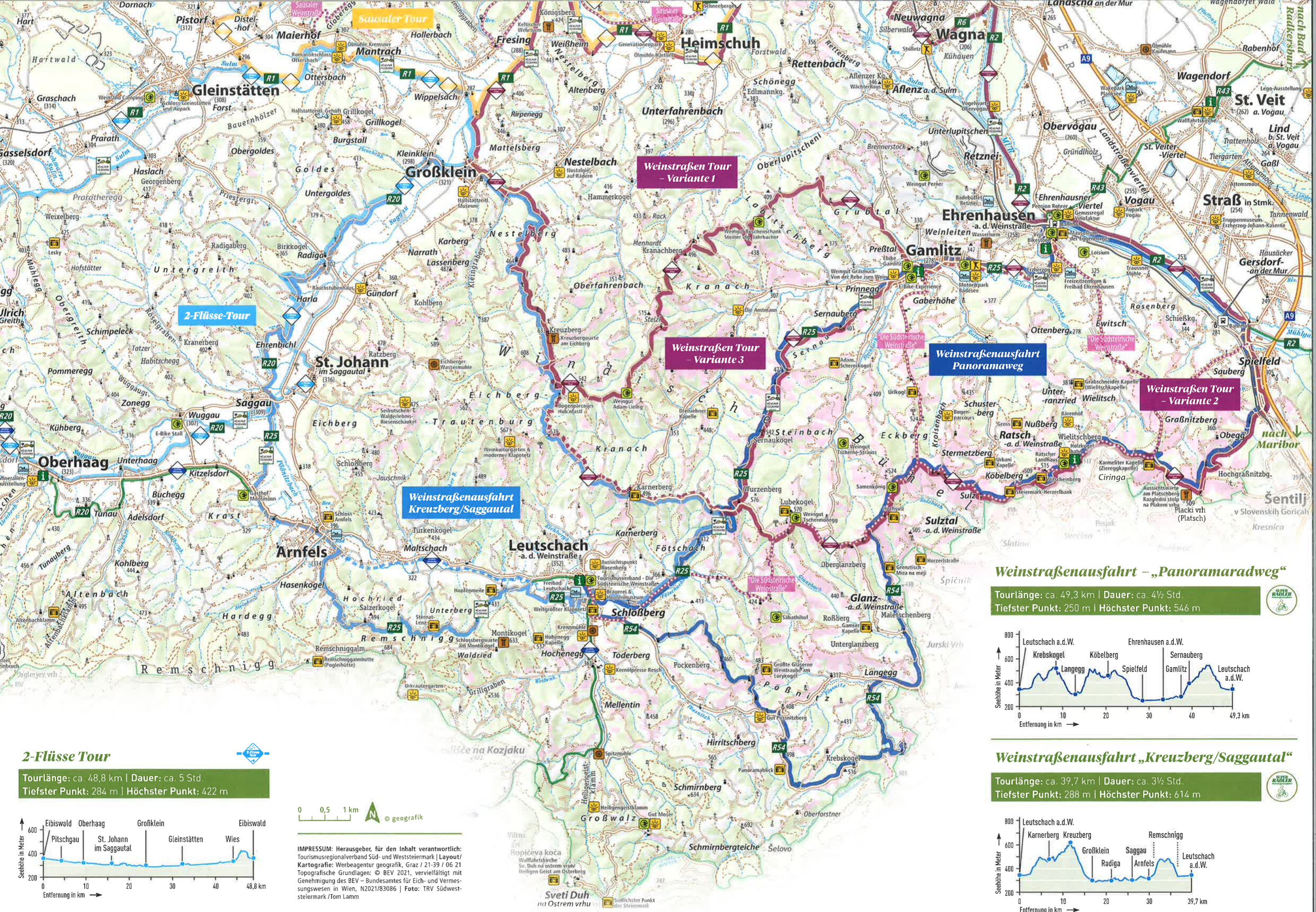
**Weinstraßen Tour**

Variante 3 - „Kranachberg-Sernauberg“

Tourlänge: ca. 25,1 km | Dauer: ca. 3 Std.  
Tiefster Punkt: 278 m | Höchster Punkt: 557 m



**Weinstraßen Tour - Variante 1**



### 2-Flüsse Tour

Tourlänge: ca. 48,8 km | Dauer: ca. 5 Std.  
Tiefster Punkt: 284 m | Höchster Punkt: 422 m



0 0,5 1 km © geografik

IMPRESSUM: Herausgeber, für den Inhalt verantwortlich: Tourismusverband Süd- und Weststeiermark | Layout/Kartografie: Werbeagentur geografik, Graz | 21-39 | 06 21  
Topografische Grundlagen: © BEV 2021, vervielfältigt mit Genehmigung des BEV – Bundesamt für Eich- und Vermessungswesen in Wien, N2021/83086 | Foto: TRV Südweststeiermark / Tom Lamm

### Weinstraßen Tour - Variante 1

### Weinstraßen Tour - Variante 3

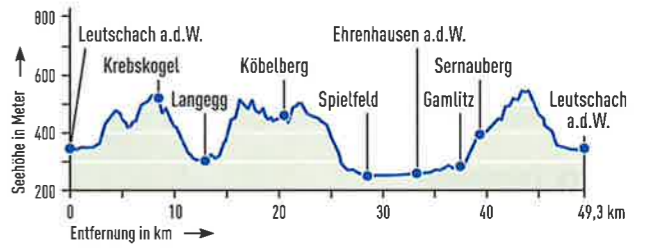
### Weinstraßenausfahrt Panoramaweg

### Weinstraßen Tour - Variante 2

### Weinstraßenausfahrt Kreuzberg/Saggautal

### Weinstraßenausfahrt – „Panoramaweg“

Tourlänge: ca. 49,3 km | Dauer: ca. 4½ Std.  
Tiefster Punkt: 250 m | Höchster Punkt: 546 m



### Weinstraßenausfahrt „Kreuzberg/Saggautal“

Tourlänge: ca. 39,7 km | Dauer: ca. 3½ Std.  
Tiefster Punkt: 288 m | Höchster Punkt: 614 m

