

















I. Vom Gemeinderat festzulegende Nutzungsarten



A. BAULAND

	Reine Wohngebiete
	Allgemeine Wohngebiete
	Kerngebiete
	Gewerbegebiete
	Industriegebiete 1
	Dorfgebiete
	Erholungsgebiete
	Gebiete für Einkaufszentren 1
	Gebiete für Einkaufszentren 2
	Ferienwohngebiete
0.2 - 0.4 [0.2 - 0.4]	Bebauungsdichte (min. - max.) Zeitlich folgende Bebauungsdichte
	Aufschließungsgebiete mit fortlaufender Nummer
	Sanierungsgebiete NG = Naturgefahren (Hochasser, Rutschung, Lawinen etc.), IM = Immissionen (Luft, Lärm), AW = Abwasser
	Baulandbereiche mit festgelegten Bebauungsfristen
	Baulandbereiche mit zeitlich folgender Nutzung (Eintrittsvoraussetzungen der Folgenutzung lt. Wortlaut)











D. VORBEHALTSFLÄCHEN

	Vorbehaltsfläche KIG = Kindergarten, VSCH = Volksschule, GA = Gemeindeamt, LKH = Landeskrankenhaus, FRH = Friedhof, SPO = Sportplatz, BAD = Freibad, FWB = Förderbarer Wohnbau, etc.
	Freihaltegebiete Hochwasser = 1, Rutschung = 2, Kleinklima = 3, Sichtbeziehung = 4, Landschaftsbild = 5

B. VERKEHRSFLÄCHEN

	Flächen für den fließenden Verkehr Gemeindestraßen/Güterwege/Interessentenwege/Privatwege
	Flächen für den ruhenden Verkehr

C. FREILAND/SONDERNUTZUNGEN IM FREILAND

	Land- und forstwirtschaftliche Nutzung im Freiland
	Ödland im Freiland
	Sondernutzung für Erholungszwecke alp = Alpengarten, cam = Camping, fzp = Freizeitpark/ Freizeitzentrum, lpf = Lehrpfad, ppa = private Parkanlage, wlg = Wildgehege, zoo = Zoo, wrz = Waldrandzone
	Sondernutzung für Spielzwecke
	Sondernutzung für Sportzwecke bad = Badeanlage, bsp = Ballsport, esp = Eissport, glf = Golfplatz, hap = Hundeabrichtplatz, mfp = Modellflugplatz, msp = Motorsportanlage, pil = Piste alpin/Loipe nordisch, rsp = Reitsport, ssp = Stocksport, ztr = Sportzentrum
	Sondernutzung für Öffentliche Parkanlage
	Sondernutzung für Friedhof
	Sondernutzung für Abfallbehandlungsanlagen asz = Abfallwirtschafts-/Sammelzentrum, bhd = Boden- aushubdeponie, kpa = Kompostieranlage, mad = Massen- abfalldeponie, rsd = Reststoffdeponie, brd = Baurest- massendeponie, isd = Inertstoffdeponie, sta = Sortieranlage
	Sondernutzung für Bodenentnahmeflächen abb = Abbaugbiet gem. MinROG
	Sondernutzung für Schießstätten
	Sondernutzung für Energieerzeugungs- und Versorgungsanlage bga = Biogasanlage, bmh = Biomasseheizanlage, gta = Geothermieanlage, wak = Wasserkraftanlage, wka = Windkraftanlage, pva = Photovoltaikanlage
	Sondernutzung für Wasser- versorgungsanlagen
	Sondernutzung für Abwasserbeseitigungs- und Reinigungsanlagen
	Sondernutzung für Lagerplatz
	Sondernutzung - Auffüllungsgebiet

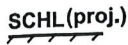
II. Ersichtlichmachungen



Eisenbahn
bestehend/projiziert



Landesstraßen(-tunnel)
bestehend/projiziert
B = Landesstraße B, L = Landesstraße L




Schleppflifte
bestehend/projiziert



Natura-2000-Gebiet (N2) bzw. Europaschutzgebiet (ES)
mit Schutzgebietsnummer




Naturschutzgebiet
mit Schutzgebietsnummer



Geschützter Landschaftsteil
mit Schutzgebietsnummer



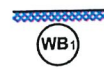
Naturdenkmal/Naturhöhle



Waldflächen



Waldflächen
mit erhöhter öffentlicher Wirkung



Wasserwirtschaftliche Beschränkung (Quellen-, Brunnenschutzgebiet)
mit näherer Gebietseinteilung



Hochwassergefährdungsbereich
bei 30-jährlichem Hochwasser



Hochwassergefährdungsbereich
bei 100-jährlichem Hochwasser



Rote Gefahrenzone
RW = Wildbach, RL = Lawinen



Gelbe Gefahrenzone
GW = Wildbach, GL = Lawinen



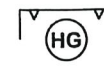
Blauer Vorbehaltsbereich
TM = Technische Maßnahmen, FM = Forstlich-biologische Maßnahmen, SS = Sicherstellung der Schutzfunktionen, SV = Sicherstellung des Verbauungserfolges



Brauner Hinweisbereich
RU = Rutschung, ST = Steinschlag, VN = Vernässung, Ü = Überflutungen, Oberflächenwasser



Violetter Hinweisbereich
BB = Beschaffenheit des Bodens, BG = Beschaffenheit des Geländes



Gefährdete Flächen
HG = durch hohen Grundwasserstand, MU = durch Vermurung, ST = durch Steinschlag, ER = durch Erdrutsch, LA = durch Lawinen, WH = durch Hochwasser



Versorgungsanlage von örtlicher Bedeutung
BGA = Biogasanlage, BMH = Biomasseheizanlage, EEVA = Energieerzeugungs- und Versorgungsanlage, FHW = Fernheizwerk, NWWA = Nahwärmerversorgungsanlage, WAW = Wasserwerk



Landesgrenze



Bezirksgrenze



Gemeindegrenze



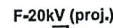
Katastralgemeindegrenze



Gebäudenachführung
lt. räumlicher Bestandsaufnahme



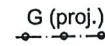
Versorgungsanlage von überörtl. Bedeutung
bestehend/projiziert; DKW = Dampfkraftwerk, F = Fernheizwerk, H = Hochbehälter, P = Pumpstation, S = Sende-/Empfangsanlage, SM = Straßenmeisterei-/bauhof, T = Transformator, U = Umspannwerk, WK = Wasserkraftwerk, WS = Wetterstation, V = Wasserversorgungsanlage, PVA = Photovoltaikanlage, WKA = Windkraftanlage



Hochspannungsfreileitung
bestehend/projiziert



Richtfunkstrecke
bestehend



Rohrleitung
bestehend/projiziert; G = Gasleitung, W = Wassertransportleitung, ERD = Erdöltransportleitung



Bergbaugebiete
gem. §209 (2) MinroG



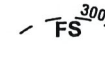
Fließende und stehende Gewässer
Zuständigkeitsbereich: WBV = Wasserbauverwaltung, WLV = Wildbach- und Lawinenverbauung



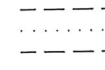
Gerinne



Windkraftanlage
Vorrangzone, Eignungszone, Ausschlusszone gem. Entwicklungsprogramm für den Sachbereich Windenergie



Baubeschränkungsbereich
um eine Funk- oder Sendeanlage mit Radiusangabe in Metern




Leitungsschutzzone
Gefährdungsbereich von Hochspannungsfreileitungen und Gasleitungen



Meliorationsgebiete
ohne oder mit ausgebauter Rutschhangsanierung = ER



Denkmalschützes Gebäude/Bauwerk
mit Nr. lt. Bundesdenkmalamt



Archäologische Bodenfundstätte



Ortsbildschutzgebiet
mit Schutzgebietsnummer



Isophonen
für Tag (T) oder für Nacht (N)



Geruchsschwellenabstand



Belästigungsbereich



Tierhaltungsbetrieb
unter G = 20



Altablagerung



Einrichtungs-Ersichtlichmachung
Abkürzungen lt. PZVO 2016



Abwasserbeseitigungs-/Reinigungsanlagen
AHP = Abwasserhebe-/pumpanlage, ARA = Abwasserreinigungsanlage, KLA = Kläranlage



Abfallbehandlungsanlagen
ASZ = Altstoffsammelzentrum, BHD = Bodenaushubdeponie, BRD = Baurestmassendeponie, ISD = Inertstoffdeponie, KPA = Kompostieranlage, MAD = Massenabfalldeponie, RSD = Reststoffdeponie, STA = Sortieranlage