

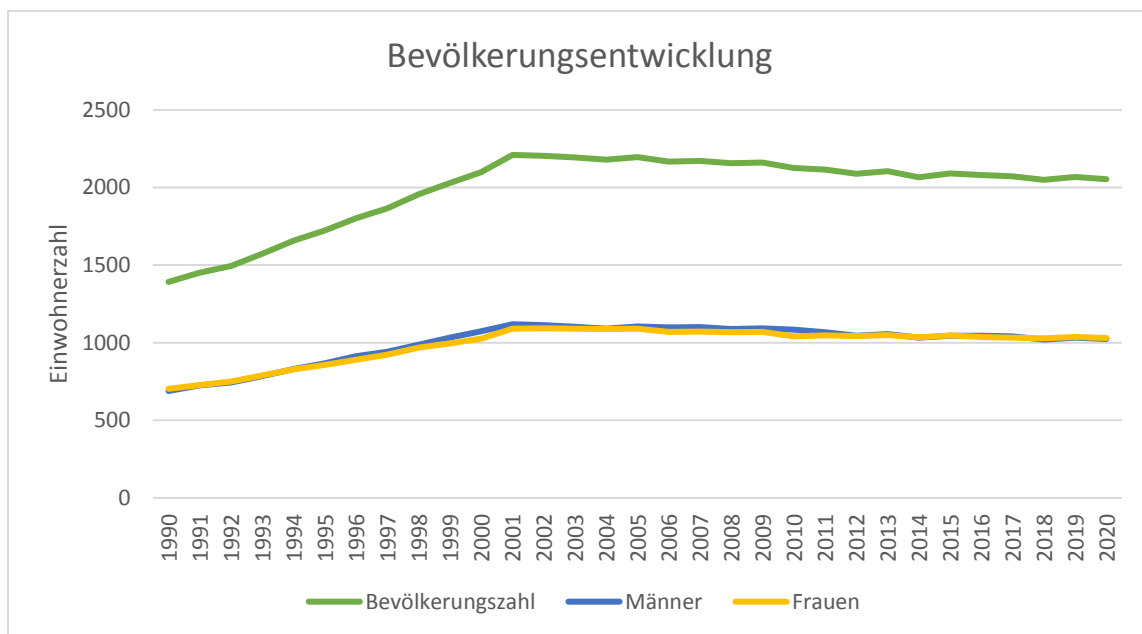
# Marktgemeinde St. Peter am Kammersberg Daten und Fakten

(Quellen: Landesstatistik.steiermark.at; Einrichtungen der Marktgemeinde St. Peter, Meldeamt, Statistik Austria)  
(Die Zahlen beziehen sich auf die Jahre 2019/2020; ältere Daten sind mit der Jahreszahl gekennzeichnet)

## Allgemeines

**Fläche:** 84,6 km<sup>2</sup> aufgeteilt auf 7 Katastralgemeinden  
(St. Peter, Mitterdorf, Feistritz, Pöllau, Kammersberg, Peterdorf und Althofen)  
**Seehöhe:** von 799 m (Althofen) bis 2.474 m (Greim)  
**Haushalte:** 735  
**Bevölkerungsdichte:** 24 Einwohner/m<sup>2</sup>

**Einwohner per  
01.01.2020** 2.054  
Männer 1.024  
Frauen 1.030



## Budget (Voranschlag 2020)

### Ergebnisvoranschlag

Erträge € 5.382.100,00  
Aufwendungen € 6.404.800,00  
Nettoergebnis € -1.022.700,00

### Finanzierungsvoranschlag

Einzahlungen € 5.171.300,00  
Auszahlungen € 8.760.500,00  
Nettofin.-Saldo €- 3.589.200,00

## Bilanz (Rechnungsabschluss 2020)

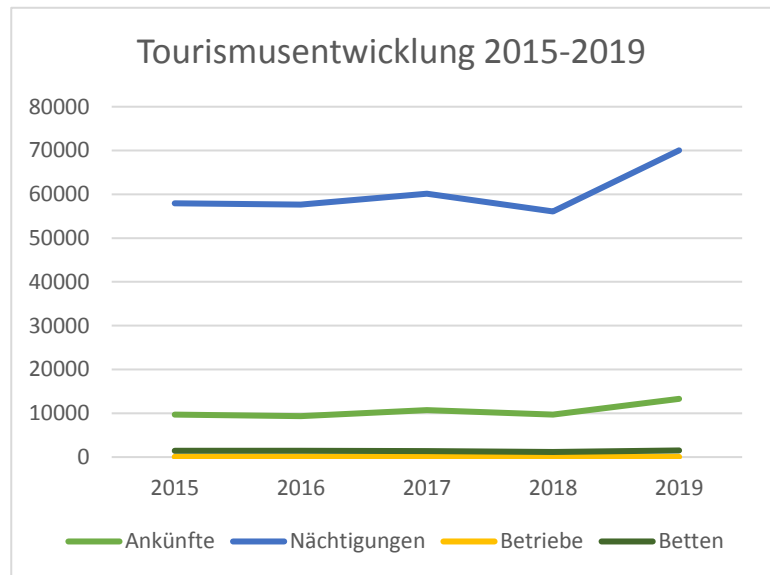
Erst ab Frühjahr 2021 verfügbar

## Ausbildungsstätten

<b>Kindergarten</b>	3 Gruppen; insgesamt 57 Kinder (32 weiblich, 25 männlich)
<b>Volksschule</b>	6 Klassen; insgesamt 92 Schüler/innen (48 männlich, 44 weiblich)
<b>Neue Mittelschule</b>	4 Klassen; insgesamt 83 Schüler/innen (46 männlich, 37 weiblich,)
<b>Fachschule Schloss Feistritz</b>	59 St. Peter, 23 Schöder, 1 Teufenbach-Katsch 74 Schüler/innen, (71 weiblich, 3 männlich)

## Tourismus

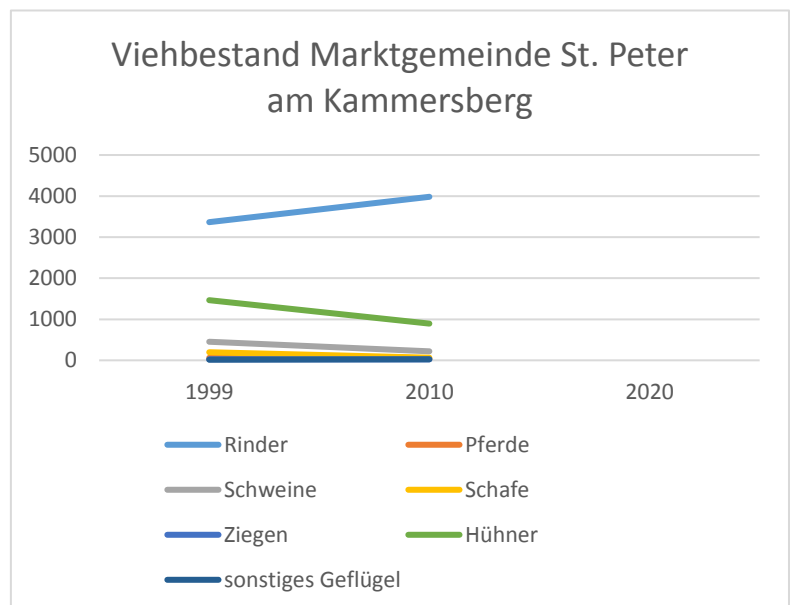
<b>Ankünfte</b>	13.292
<b>Nächtigungen</b>	70.037
<b>Betriebe</b>	47
<b>Betten</b>	1.517
<b>Aufenthaltsdauer</b>	Ø 5,3 Tage
<b>Wanderwege</b>	ca. 127,5 km



## Land- und Forstwirtschaft (2010)

<b>Betriebe</b>	162 (80 Haupterwerb, 82 Nebenerwerb)
<b>Landwirtschaftlich genutzte Fläche</b>	7.614 ha
<b>Forstwirtschaftlich genutzte Fläche</b>	(3.111 Landwirtschaft; 3.196 Forstwirtschaft, 1.307 Sonstige)
<b>Viehbestand</b>	3.982 Rinder 220 Schweine 921 Geflügel

- Die Daten für 2020 sind aufgrund des Corona-Virus erst ab Ende des Jahres verfügbar



## Gemeinde als Arbeitgeber

<b>Gesamtbeschäftigungen</b>	42 Personen (Voll- und Teilzeit, Saison)
<b>Verwaltung</b>	9 Personen
<b>Bauhof</b>	11 Personen
<b>Kindergarten</b>	8 Personen
<b>Schulen</b>	10 Personen
<b>Aufbahnhalle</b>	1 Person
<b>Standesamt</b>	1 Person
<b>Schwimmbad</b>	1 Person
<b>Greimhalle</b>	1 Person

## Infrastruktur

<b>Straßenkilometer</b>	120 km Gemeindestraßen- und wege
<b>Brücken</b>	50 Brücken
<b>Parkbänke</b>	122 Bänke
<b>Straßenbeleuchtungen</b>	304 Straßenlaternen
<b>Verkehrszeichen</b>	129 Stück
<b>Kanalstränge</b>	83.598 Laufmeter
<b>Gemeindewasserleitung</b>	56.681 Laufmeter

## Jagd

4 Jagdgesellschaften — St. Peter, Feistritz, Pöllau und Peterdorf und einige Eigenjagden  
Die Gemeinde selbst betreibt eine Eigenjagd am Greim Ausmaß: 660 ha

## Vereine & Organisationen

3 Feuerwehren (St. Peter, Feistritz, Peterdorf)  
Berg- und Naturwacht  
Bergrettungsdienst  
2 Musikvereine - St. Peter und Althofen  
1 Gesangsverein  
3 Landjugendortsgruppen St. Peter, Pöllau und Peterdorf  
Schützengarde der Pfarrgemeinde  
1 Fußballverein – TUS St. Peter am Kammersberg  
1 Eishockeyverein - ASKÖ EC St. Peterer Haie  
1 Tennis- und Laufclub St. Peter  
1 Tennisclub Feistritz  
1 Skiclub – Union Skiclub Greim  
Faschingsverein  
Kameradschaftsbund  
Bogenschützenverein

## Erwerbstätigkeit (2017)

<b>Erwerbstätige Personen</b>	1.035 Personen
<b>Selbstständige</b>	208 Personen
<b>Eipendler</b>	146 Personen
<b>Auspendler</b>	652 Personen